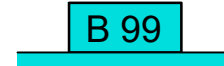
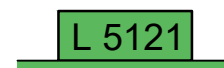



Zeichenerklärung :

 Baumaßnahme

-  Bundesstraße
-  Landesstraße
-  Kreisstraße

Nr.	Art der Änderung	Datum	Aufgestellt
1	Aktualisierung klassifizierte Straßen	04.03.19	Hi

Entwurfsbearbeitung:		Datum	Zeichen
	bearbeitet	12.01.2023	Hi
	gezeichnet	12.01.2023	Ta
	geprüft:		

Stadt Pattensen, Region Hannover Straße: Dammsstraße von km: 0+000 bis km: 0+707 Netzabschnitt / Station : von : bis : (Nächster Ort): Pattensen		Unterlage 3 Blatt Nr. 1 Reg. Nr.
Entwurf Neubau des Radwegs von Dammsstraße bis KGS Pattensen Bau-km 0+000 - 0+707		nach-/geprüft Übersichtslageplan Maßstab 1: 5.000
Aufgestellt: Pattensen, den Stadt Pattensen Region Hannover	Genehmigt: Pattensen, den Stadt Pattensen Region Hannover	
im Auftrage:	im Auftrage:	



Quelle: Auszug aus den Geobasisdaten der Niedersächsischen Vermessungs- und Katasterverwaltung © 2016