








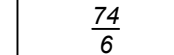

Kartengrundlagen:
 ALKIS - Auszug aus den Geobasisdaten des Landesamtes für Geoinformation und Landesvermessung Niedersachsen, ©2019 
 Digitales Orthophoto (DOP) – Auszug aus den Geodaten des Landesamtes für Geoinformation und Landesvermessung Niedersachsen, ©2020 

Planzeichenerklärung

Planung

-  Grenze Antragsgebiet / Grenze der Abbaustätte
-  Grenze der Abbaustätte (gem. PFB vom 26.02.2004, Az: III/64.16me)
-  Wegerecht
-  direkt betroffene Flurstücke innerhalb der Bodenabbaustätte

Bestand

-  Flurstücksgrenze
-  Flurstücksnummer
-  bestehende Anbindung der Abbaustätte an die "3. Südwieke" (K53)

Eigentumsverhältnisse

vgl. Teil B.1 - Erläuterungstext und Anlage 7 der Antragsunterlagen

Planart: **Liegenschaftskarte**

Maßstab: 1 : 2.500	Projekt: 20-3101	Datum	Unterschrift
		Bearbeitet: 05/2023	Turnwald
Plan-Nr.: 2	Gezeichnet: 05/2023	Gezeichnet: 05/2023	Berganski
		Geprüft: 05/2023	Diekmann