




PLANZEICHENERKLÄRUNG

-  Grenze Antragsgebiet des Änderungsverfahrens/
Grenze der Abbaustätte
-  Grenze der Abbaustätte
(gem. PFB vom 26.02.2004, Az: III/64.16me)
-  Grenze des Geltungsbereichs des UVP-Berichts/
Untersuchungsraum

Ludwig Würdemann GmbH

Norderweiterung und Änderung des bestehenden Sandabbaus zwischen der 2. und 3. Südwieke "Klostermoor"

Planart: Übersichtskarte in der TK 25

Maßstab: 1 : 25.000	Projekt: 20-3101 Plan-Nr. 1	Datum	Unterschrift
		Bearbeitet: 05/2023	Turnwald
		Gezeichnet: 05/2023	Berganski
		Geprüft: 05/2023	Diekmann

Diekmann • Mosebach & Partner
 Regionalplanung • Stadt- und Landschaftsplanung • Entwicklungs- und Projektmanagement
 26180 Rastede Oldenburger Straße 86 (04402) 977930-0 www.diekmann-mosebach.de