







### Legende



#### Untersuchungsradius

-  500 m-Radius:
  - Wertbestimmende Brutvogelarten
  - Waldschnepe
-  1.000 m-Radius:
  - Uhu
  - Reviere von WEA-empfindlichen Groß- und Greifvögeln
  - vertiefende Raumnutzungskartierung
-  1.500 m-Radius:
  - Groß- und Greifvogelhorste und Brutvorkommen
  - Reviere vom Rotmilan

#### Beobachtungspunkte (mit Nr.)

-  Raumnutzungskartierung
-  Erfassung Uhu
-  Erfassung Waldschnepe

#### weitere Informationen

-  Vorkarrgebiet
-  bestehende WEA

Auftraggeber  
**Swisspower Renewables GmbH** | Charlottenstraße 35/36  
 10117 Berlin

Auftragnehmer  
**SCHMAL + RATZBOR** | Im Bruche 10  
 31275 Lehrte OT Aligse  
 Ingenieurbüro für Umweltplanung | tel. 05132-5889940  
 email: info@schmal-ratzbor.de

**Windpark "Volkmarsdorf"**  
**Avifaunistisches Fachgutachten**  
**Karte 1.1: Vorkarrgebiet, Erfassungsstandorte und Untersuchungsradien**

Maßstab: 1:17.500 - Blattgröße DIN A3 (Querformat) | 23.01.2020  
 Volkmarsdorf\_UG\_BeobP.mxd  
 Volkmarsdorf Karte 1.1 UG und Beobachtungspunkte.pdf