

Gemeinde Georgsdorf

Straße / Abschnittsnummer / Station:

**Strankdiek / K13**

**Umstrukturierung des Straßennetzes in Georgsdorf und  
Ausbau der Gemeindestraße Strankdiek**

# FESTSTELLUNGSENTWURF

8 Lageplan der Entwässerungsmaßnahmen

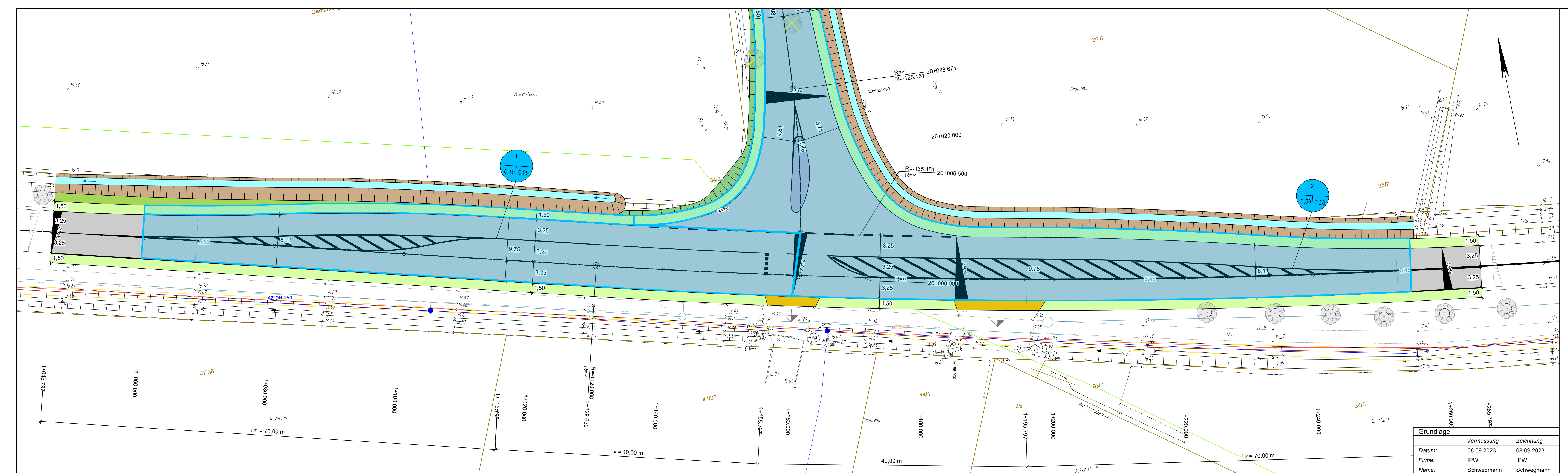
<p><b>Aufgestellt:</b> Georgsdorf, den ..... Gemeinde Georgsdorf  .....</p>	

# Feststellungsentwurf

für

Umstrukturierung des Straßennetzes in Georgsdorf und  
Ausbau der Gemeindestraße Strankdiek

**Lageplan der Entwässerungsmaßnahmen**  
- Straßeneinzugsgebiete -



**Planung IPW**

**Straßenbau**

- Fahrbahn
- Verkehrinsel
- Zufahrt
- Bankett / Trennstreifen
- Grünstreifen
- Einschnittsböschung
- Dammböschung
- Graben
- Durchlass
- Fließrichtungspfeil
- Baum entfällt

**Grundplan**

- Weg
- Nutzungsartengrenze
- Zaun, mit Zugangstor
- Trigonometrischer Punkt, Grundlagen-Festpunkt
- Messpunkt
- Höhe Wasserspiegel
- Hinweisschild
- Feststehendes Verkehrsschild
- Leitpfosten
- Sitzbank
- Fahrradständer
- Schaltschrank
- Durchlass, Rohraustrif
- Hältestelle
- Schieberkappe Wasser
- Schieberkappe Gas, Merkleichen Gasleitung
- Mast
- Poller
- Grundwasserbeobachtungsrohr
- Unterflurhydrant
- Überflurhydrant
- Schachtkante rund / eckig
- Straßensinkkasten
- Straßenlaternen / Lampe
- Einzelner Laubbaum
- Baum-Attribute: Stamm- und Kronen-Durchmesser

**Planung**

- Leitung Deutsche Telekom
- Leitung ExxonMobil Production Deutschland GmbH
- Niederspannung
- Leitung ExxonMobil Production Deutschland GmbH Ölleitung
- Leitung IngCommerce GmbH & Co. KG Hausanschlüsse
- Leitung IngCommerce GmbH & Co. KG Trasse
- Leitung mbv Nordhomer Versorgungsbetriebe GmbH Gas
- Leitung mbv Nordhomer Versorgungsbetriebe GmbH Gas
- Leerröhre Glasfaser
- Leitung mbv Nordhomer Versorgungsbetriebe GmbH LWLSK
- Leitung mbv Nordhomer Versorgungsbetriebe GmbH Strom
- Leitung Wasser- und Abwasserzweckverband Erdgas
- Leitung Wasser- und Abwasserzweckverband Trinkwasser
- Leitung Westnetz Strom
- Hecke
- Leitplanke
- Geländer
- ALK Hintergrund
- Stützmauer OK (Durchlassbauwerke)
- Brückenkante
- lichte Weite Brücke
- Asphalt, Beton, Rasengitter, Schotter, Verbundpflaster
- Fließrichtung Gewässer

**Flächenkreis mit Angaben über das Einzugsgebiet**

Fortlaufende Nummerierung der Einzugsgebiete

Gesamtfläche [ha]      befestigte Fläche [ha]

Grundlage	Vermessung	Zeichnung
Datum:	08.09.2023	08.09.2023
Firma:	IPW	IPW
Name:	Schwegmann	Schwegmann

Die gepl. Verkehrsanlagen samt Entwässerung wurde nachrichtlich aus der Planung von IPW (Stand: 29.05.2024) übernommen und ist nicht Bestandteil der Ausschreibung. Abstimmungen bzgl. des Bauablaufs sind im Vorfeld der Baumaßnahme frühzeitig mit der IPW zu tätigen.

Lagesystem: ETRS89 UTM 32N      Höhensystem: DHHN2016

Nr.	Art der Änderung	Datum	Zeichen
3.			
2.			
1.			

Entwurfsbearbeitung:

**BKW ENGINEERING**      **Lindschulte Ingenieurgesellschaft mbH**

LINDSCHULTE  
NINO-Allee 30 • DE 48529 Nordhorn  
Tel.: +49 59 21 / 88 44 - 0  
E-Mail: nordhorn@lindschulte.de  
Internet: www.lindschulte.de

bearbeitet 17.07.2024 MaSr  
gezeichnet 17.07.2024 PWt  
geprüft  
Projekt-Nr.: 1-23-1352

## FESTSTELLUNGSENTWURF

Auftraggeber: **Gemeinde Georgsdorf**

Schulstraße 26 • DE 49828 Georgsdorf  
Tel.: +49 5946 1408  
Fax: +49 5946 1604  
E-Mail: berthodegbers@web.de  
Internet: www.neuenhaus.de

Projekt: **Umstrukturierung des Straßennetzes in Georgsdorf und Ausbau der Gemeindestraße Strankdiek**

Planarstellung: **Lageplan**

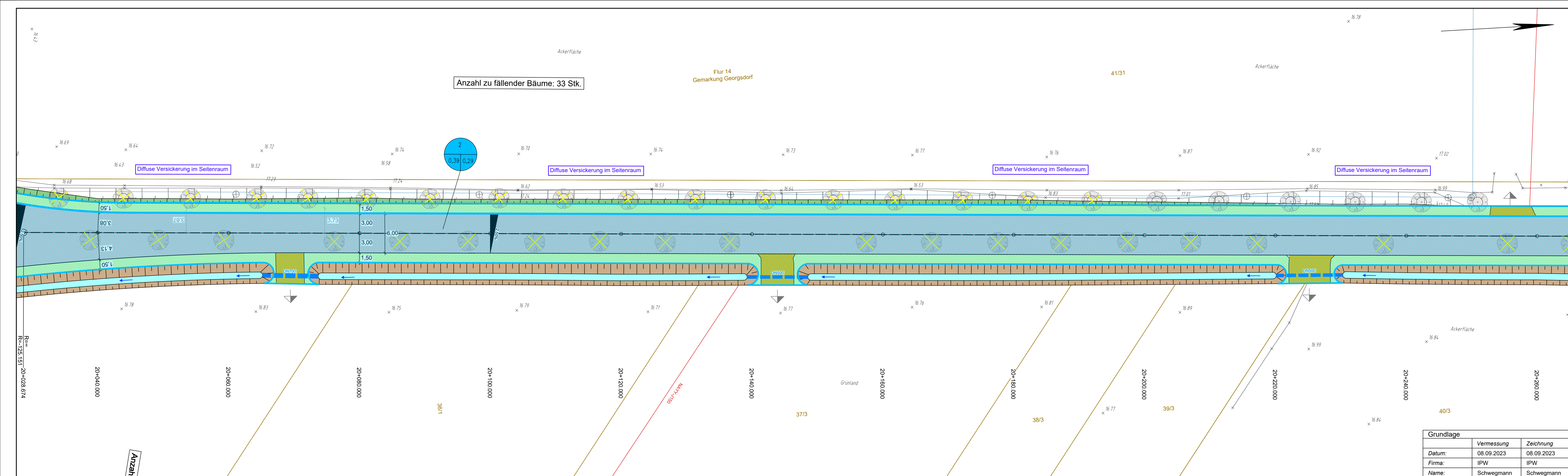
Plan-Bez.: LA01  
Maßstab: 1:250  
Unterlage: -      Index: -  
Blatt-Nr.: 1/7

Aufgestellt: **Georgsdorf, ...**  
**Gemeinde Georgsdorf**

Geprüft: **Georgsdorf, ...**  
**Gemeinde Georgsdorf**

im Auftrage: .....      im Auftrage: .....





**Planung IPW**

**Straßenbau**

- Fahrbahn
- Verkehrinsel
- Zufahrt
- Bankett / Trennstreifen
- Grünstreifen
- Einschnittsböschung
- Dammböschung
- Graben
- Durchlass
- Fließrichtungspfeil
- Baum entfällt

**Grundplan**

- Weg
- Nutzungsartengrenze
- Zaun, mit Zugangstür
- Trigonometrischer Punkt, Grundlagen-Festpunkt
- Messpunkt
- Höhe Wasserspiegel
- Hinweisschild
- Feststehendes Verkehrsschild
- Leitpfosten
- Sitzbank
- Fahrradständer
- Schaltschrank
- Durchlass, Rohrauslauf
- Hallestelle
- Schieberkappe Wasser
- Schieberkappe Gas, Merkzeichen Gasleitung
- Mast
- Poller
- Grundwasserbeobachtungsrohr
- Unterflurhydrant
- Überflurhydrant
- Schachtkästel rund / eckig
- Straßensinkkasten
- Straßenlaterne / Lampe
- Einzelner Laubbaum
- Baum-Attribute: Stamm- und Kronen-Durchmesser

**Planung**

- Leitung Deutsche Telekom
- Leitung ExxonMobil Production Deutschland GmbH
- Niederspannung
- Leitung ExxonMobil Production Deutschland GmbH Obleitung
- Leitung IngCommerce GmbH & Co. KG Hausanschlüsse
- Leitung IngCommerce GmbH & Co. KG Trasse
- Leitung nvb Nordthorner Versorgungsbetriebe GmbH Gas
- Leitung nvb Nordthorner Versorgungsbetriebe GmbH
- Leerrohr Glasfaser
- Leitung nvb Nordthorner Versorgungsbetriebe GmbH LWLSK
- Leitung nvb Nordthorner Versorgungsbetriebe GmbH Strom
- Leitung Wasser- und Abwasserzweckverband Erdgas
- Leitung Wasser- und Abwasserzweckverband Trinkwasser
- Leitung Westnetz Strom
- Hecke
- Leitplanke
- Geländer
- ALK Hintergrund
- Stützmauer OK (Durchlassbauwerke)
- Brückenkappe
- lichte Weite Brücke
- Asphalt, Beton, Rasengitter, Schotter, Verbundpflaster
- Fließrichtung Gewässer

Die gepl. Verkehrsanlagen samt Entwässerung wurde nachrichtlich aus der Planung von IPW (Stand: 29.05.2024) übernommen und ist nicht Bestandteil der Ausschreibung. Abstimmungen bzgl. des Bauablaufs sind im Vorfeld der Baumaßnahme frühzeitig mit der IPW zu tätigen.

**Lagesystem:** ETRS89 UTM 32N **Höhensystem:** DHHN2016

Nr.	Art der Änderung	Datum	Zeichen
3.			
2.			
1.			

**Entwurfsbearbeitung:**

**BKW ENGINEERING** **Lindschulte**

**Lindschulte Ingenieurgesellschaft mbH**  
 NINO-Allee 30 • DE 48529 Nordhorn  
 Tel.: +49 59 21 / 88 44 - 0  
 E-Mail: nordhorn@lindschulte.de  
 Internet: www.lindschulte.de

bearbeitet 17.07.2024 MaSr  
 gezeichnet 17.07.2024 PWT  
 geprüft  
 Projekt-Nr.: 1-23-1352

## FESTSTELLUNGSENTWURF

**Auftraggeber:**

**Gemeinde Georgsdorf**  
 Schulstraße 26 • DE 49828 Georgsdorf  
 Tel.: +49 5946 1408  
 Fax: +49 5946 1604  
 E-Mail: bertholdgebers@web.de  
 Internet: www.neuenhaus.de

**Projekt:** Umstrukturierung des Straßennetzes in Georgsdorf und Ausbau der Gemeindestraße Strankdiek

**Planarstellung:** Lageplan

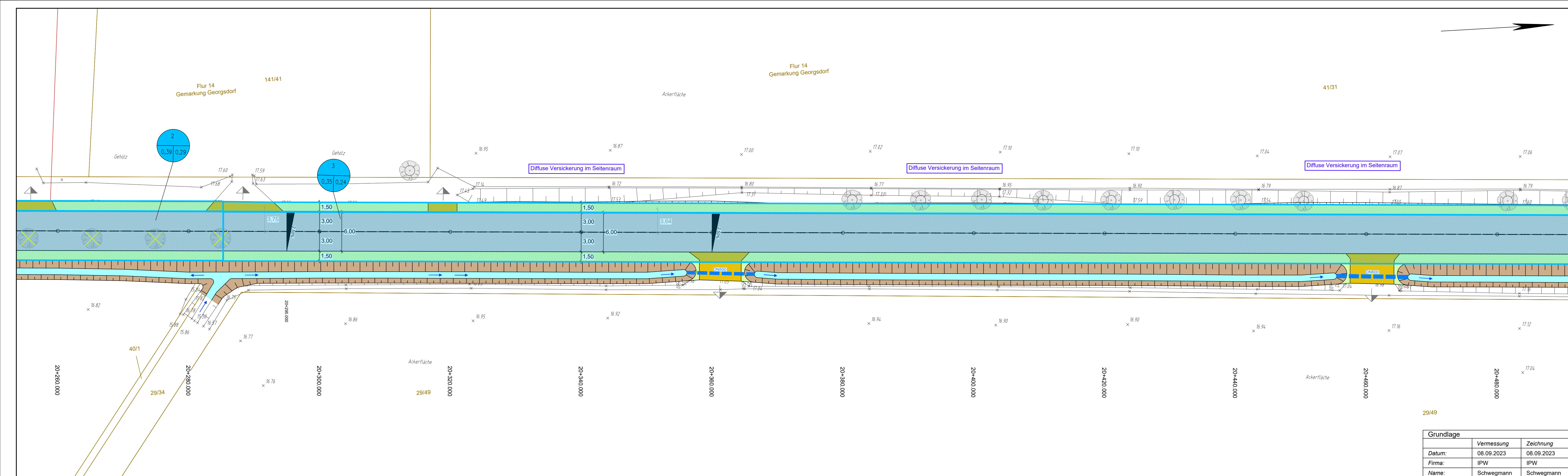
Plan-Bez.: LA01  
 Maßstab: 1:250  
 Unterlage: - Index: -  
 Blatt-Nr.: 2/7

**Aufgestellt:** Georgsdorf, .....  
 Gemeinde Georgsdorf

**Geprüft:** Georgsdorf, .....  
 Gemeinde Georgsdorf

im Auftrage: ..... im Auftrage: .....





- Planung IPW**
- Fahrbahn
  - Verkehrinsel
  - Zufahrt
  - Bankett / Trennstreifen
  - Grünstreifen
  - Einschnittböschung
  - Dammböschung
  - Graben
  - Durchlass
  - Fließrichtungspfeil
  - Baum entfällt
- Grundplan**
- Weg
  - Nutzungsartengrenze
  - Zaun, mit Zugangstür
  - Trigonometrischer Punkt, Grundlagen-Festpunkt
  - Messpunkt
  - Höhe Wasserspiegel
  - Hinweisschild
  - Feststehendes Verkehrsschild
  - Leitpfosten
  - Sitzbank
  - Fahrradständer
  - Schallschrank
  - Durchlass, Rohrauslauf
  - Hallesteile
  - Schieberkappe Wasser
  - Schieberkappe Gas, Merzeichen Gasleitung
  - Mast
  - Poller
  - Grundwasserbeobachtungsrohr
  - Unterflurhydrant
  - Überflurhydrant
  - Schächtdeckel rund / eckig
  - Straßensinkkasten
  - Straßenlaterne / Lampe
  - Einzelner Laubbaum
  - Baum-Attribute: Stamm- und Kronen-Durchmesser
- Planung**
- Leitung Deutsche Telekom
  - Leitung ExxonMobil Production Deutschland GmbH
  - Niederspannung
  - Leitung ExxonMobil Production Deutschland GmbH Ölleitung
  - Leitung IngCommerce GmbH & Co. KG Hausanschlüsse
  - Leitung IngCommerce GmbH & Co. KG Trasse
  - Leitung nrb Nordhomer Versorgungsbetriebe GmbH Gas
  - Leitung nrb Nordhomer Versorgungsbetriebe GmbH
  - Leerrohr Glasfaser
  - Leitung nrb Nordhomer Versorgungsbetriebe GmbH LWL SK
  - Leitung nrb Nordhomer Versorgungsbetriebe GmbH Strom
  - Leitung Wasser- und Abwasserzweckverband Erdgas
  - Leitung Wasser- und Abwasserzweckverband Trinkwasser
  - Leitung Westnetz Strom
  - Hecke
  - Leitplanke
  - Geländer
  - ALK Hintergrund
  - Stützmauer OK (Durchlassbauwerke)
  - Brückenkappe
  - lichte Weite Brücke
  - Asphalt, Beton, Rasengitter, Schotter, Verbundpflaster
  - (A) (B) (R) (S) (V) (P)
  - Fließrichtung Gewässer

Grundlage		
Vermessung	Zeichnung	
Datum:	08.09.2023	08.09.2023
Firma:	IPW	IPW
Name:	Schwegmann	Schwegmann

Die gepl. Verkehrsanlagen samt Entwässerung wurde nachrichtlich aus der Planung von IPW (Stand: 29.05.2024) übernommen und ist nicht Bestandteil der Ausschreibung. Abstimmungen bzgl. des Bauablaufs sind im Vorfeld der Baumaßnahme frühzeitig mit der IPW zu tätigen.

Lagesystem: ETRS89 UTM 32N      Höhensystem: DHHN2016

Nr.	Art der Änderung	Datum	Zeichen
3.			
2.			
1.			

Entwurfsbearbeitung:

**BKW ENGINEERING**      **Lindschulte Ingenieurgesellschaft mbH**

NINO-Allee 30 • DE 48529 Nordhorn  
 Tel.: +49 59 21 / 88 44 - 0  
 E-Mail: nordhorn@lindschulte.de  
 Internet: www.lindschulte.de

bearbeitet 17.07.2024 MaSr  
 gezeichnet 17.07.2024 PWt  
 geprüft  
 Projekt-Nr.: 1-23-1352

## FESTSTELLUNGSENTWURF

Auftraggeber: **Gemeinde Georgsdorf**

Schulstraße 26 • DE 49828 Georgsdorf  
 Tel.: +49 5946 1408  
 Fax: +49 5946 1604  
 E-Mail: bertholdgebers@web.de  
 Internet: www.neuhaus.de

Projekt: **Umstrukturierung des Straßennetzes in Georgsdorf und Ausbau der Gemeindestraße Strankdiek**

Planarstellung: **Lageplan**

Plan-Bez.: LA01  
 Maßstab: 1:250  
 Unterlage: -      Index: -  
 Blatt-Nr.: 3/7

Aufgestellt: **Georgsdorf, .....**  
 Gemeinde Georgsdorf

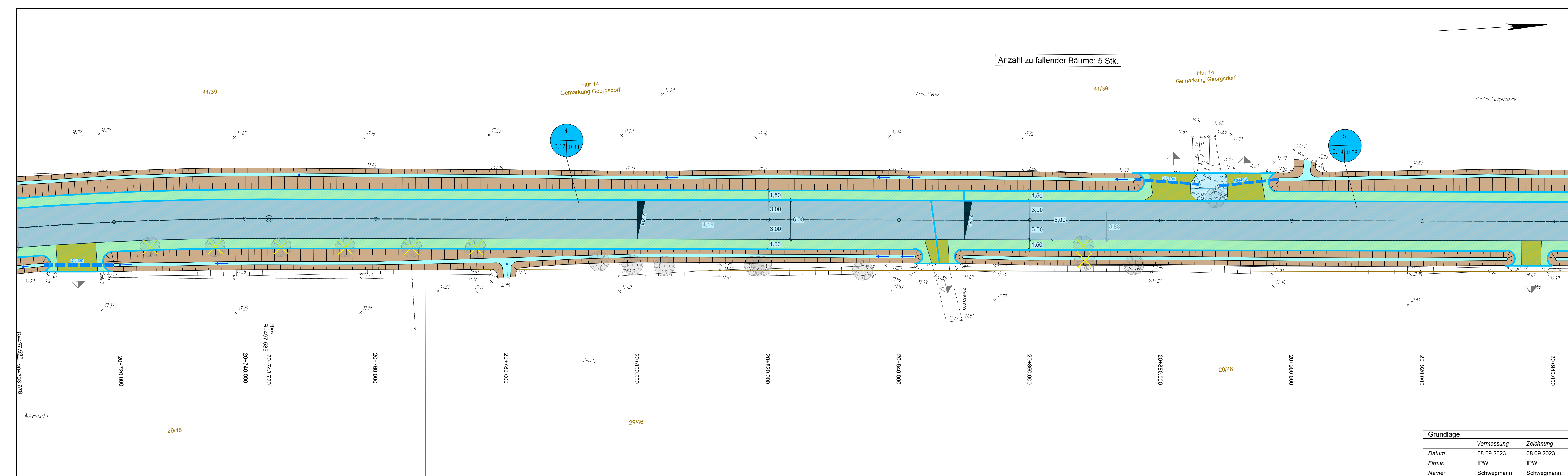
Geprüft: **Georgsdorf, .....**  
 Gemeinde Georgsdorf

im Auftrage: .....      im Auftrage: .....









- Planung IPW**
- Fahrbahn
  - Verkehrinsel
  - Zufahrt
  - Bankett / Trennstreifen
  - Grünstreifen
  - Einschnittsböschung
  - Dammböschung
  - Graben
  - Durchlass
  - Fließrichtungspfeil
  - Baum entfällt
- Grundplan**
- Weg
  - Nutzungsgrenze
  - Zaun, mit Zugangstür
  - Trigonometrischer Punkt, Grundriß-Festpunkt
  - Messpunkt
  - Höhe Wasserspiegel
  - Hinweisschild
  - Festsitzendes Verkehrsschild
  - Leitfosten
  - Sitzbank
  - Fahrradständer
  - Schaltschrank
  - Durchlass, Rohrauslauf
  - Haltstelle
  - Schieberkappe Wasser
  - Schieberkappe Gas, Merkzeichen Gasleitung
  - Mast
  - Polier
  - Grundwasserbeobachtungsrohr
  - Unterflurhydrant
  - Überflurhydrant
  - Schachdeckel rund / eckig
  - Straßensinkkasten
  - Straßenlaterne / Lampe
  - Einzelner Laubbaum
  - Baum-Attribute: Stamm- und Kronen-Durchmesser
  - Leitung Deutsche Telekom
  - Leitung ExonMobil Production Deutschland GmbH Niederspannung
  - Leitung ExonMobil Production Deutschland GmbH Ölleitung
  - Leitung IngCommerce GmbH & Co. KG Hausanschlüsse
  - Leitung IngCommerce GmbH & Co. KG Trasse
  - Leitung nvb Nordhomer Versorgungsbetriebe GmbH Gas
  - Leitung nvb Nordhomer Versorgungsbetriebe GmbH Leerrohr Glasfaser
  - Leitung nvb Nordhomer Versorgungsbetriebe GmbH LWL SK
  - Leitung nvb Nordhomer Versorgungsbetriebe GmbH Strom
  - Leitung Wasser- und Abwasserzweckverband Erdgas
  - Leitung Wasser- und Abwasserzweckverband Trinkwasser
  - Leitung Westnetz Strom
  - Hecke
  - Leitplanke
  - Geländer
  - ALK Hintergrund
  - Stützmauer OK (Durchlassbauwerke)
  - Brückenkappe
  - lichte Weite Brücke
  - Asphalt, Beton, Rasengitter, Schotter, Verbundpflaster
  - Fließrichtung Gewässer

- Grundlage**
- | Vermessung        | Zeichnung  |
|-------------------|------------|
| Datum: 08.09.2023 | 08.09.2023 |
| Firma: IPW        | IPW        |
| Name: Schwegmann  | Schwegmann |

**Planung IPW**

Die gepl. Verkehrsanlagen samt Entwässerung wurde nachrichtlich aus der Planung von IPW (Stand: 29.05.2024) übernommen und ist nicht Bestandteil der Ausschreibung. Abstimmungen bzgl. des Bauablaufs sind im Vorfeld der Baumaßnahme frühzeitig mit der IPW zu tätigen.

Lagesystem: ETRS89 UTM 32N      Höhensystem: DHHN2016

Nr.	Art der Änderung	Datum	Zeichen
3.			
2.			
1.			

Entwurfsbearbeitung:

	<b>Lindschulte Ingenieurgesellschaft mbH</b> NINO-Allee 30 • DE 48529 Nordhorn Tel.: +49 59 21 / 88 44 - 0 E-Mail: nordhorn@lindschulte.de Internet: www.lindschulte.de	bearbeitet	17.07.2024	MaSr
		gezeichnet	17.07.2024	PWt
geprüft		Projekt-Nr.: 1-23-1352		

## FESTSTELLUNGSENTWURF

**Auftraggeber:** **Gemeinde Georgsdorf**

**Projekt:** Umstrukturierung des Straßennetzes in Georgsdorf und Ausbau der Gemeindestraße Strankdiek

**Planarstellung:** Lageplan

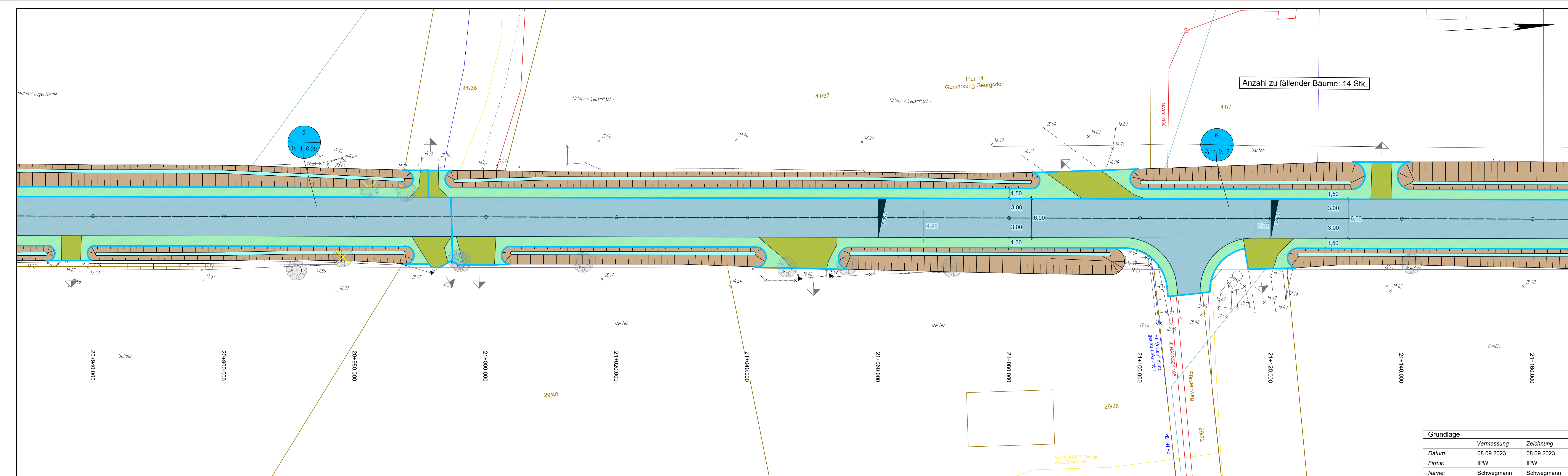
Plan-Bez.:	LA01
Maßstab:	1:250
Unterlage:	-
Blatt-Nr.:	5/7
Index:	-

**Aufgestellt:** Georgsdorf, .....  
Gemeinde Georgsdorf

**Geprüft:** Georgsdorf, .....  
Gemeinde Georgsdorf

im Auftrage: .....





- Planung IPW**
- Fahrbahn
  - Verkehrinsel
  - Zufahrt
  - Bankett / Trennstreifen
  - Grünstreifen
  - Einschnittsböschung
  - Dammböschung
  - Graben
  - Durchlass
  - Fließrichtungspfeil
  - Baum entfällt

- Grundplan**
- Weg
  - Nutzungsgrenze
  - Zaun, mit Zugangstür
  - Trigonometrischer Punkt, Grundlagen-Festpunkt
  - Messpunkt
  - Höhe Wasserspiegel
  - Hinweisschild
  - Feststehendes Verkehrsschild
  - Sitzbank
  - Fahrradständer
  - Schaltschrank
  - Durchlass, Rohrauslauf
  - Haltestelle
  - Schieberkappe Wasser
  - Schieberkappe Gas, Merkzeichen Gasleitung
  - Mast
  - Poller
  - Grundwasserbeobachtungsrohr
  - Unterflurhydrant
  - Überflurhydrant
  - Schachtdeckel rund / eckig
  - Straßensinkkasten
  - Straßenlaterne / Lampe
  - Einzelner Laubbaum
  - Baum-Attribute: Stamm- und Kronen-Durchmesser

**Flächenkreis mit Angaben über das Einzugsgebiet**

Fortlaufende Nummerierung der Einzugsgebiete	1	0,14	0,09
Gesamtfläche [ha]			
befestigte Fläche [ha]			

Grundlage		
Vermessung	Zeichnung	
Datum:	08.09.2023	08.09.2023
Firma:	IPW	IPW
Name:	Schwegmann	Schwegmann

Die gepl. Verkehrsanlagen samt Entwässerung wurde nachrichtlich aus der Planung von IPW (Stand: 29.05.2024) übernommen und ist nicht Bestandteil der Ausschreibung. Abstimmungen bzgl. des Bauablaufs sind im Vorfeld der Baumaßnahme frühzeitig mit der IPW zu tätigen.

Lagesystem: ETRS89 UTM 32N      Höhensystem: DHHN2016

3.			
2.			
1.			
Nr.	Art der Änderung	Datum	Zeichen

Entwurfsbearbeitung:

	Lindschulte Ingenieurgesellschaft mbH NINO-Allee 30 • DE 48529 Nordhorn Tel.: +49 59 21 / 88 44 - 0 E-Mail: nordhorn@lindschulte.de Internet: www.lindschulte.de	bearbeitet	17.07.2024	MaSr
		gezeichnet	17.07.2024	PWt
		geprüft		
		Projekt-Nr.:	1-23-1352	

## FESTSTELLUNGSENTWURF

**Auftraggeber:** **Gemeinde Georgsdorf**

**Projekt:** Umstrukturierung des Straßennetzes in Georgsdorf und Ausbau der Gemeindestraße Strankdiek

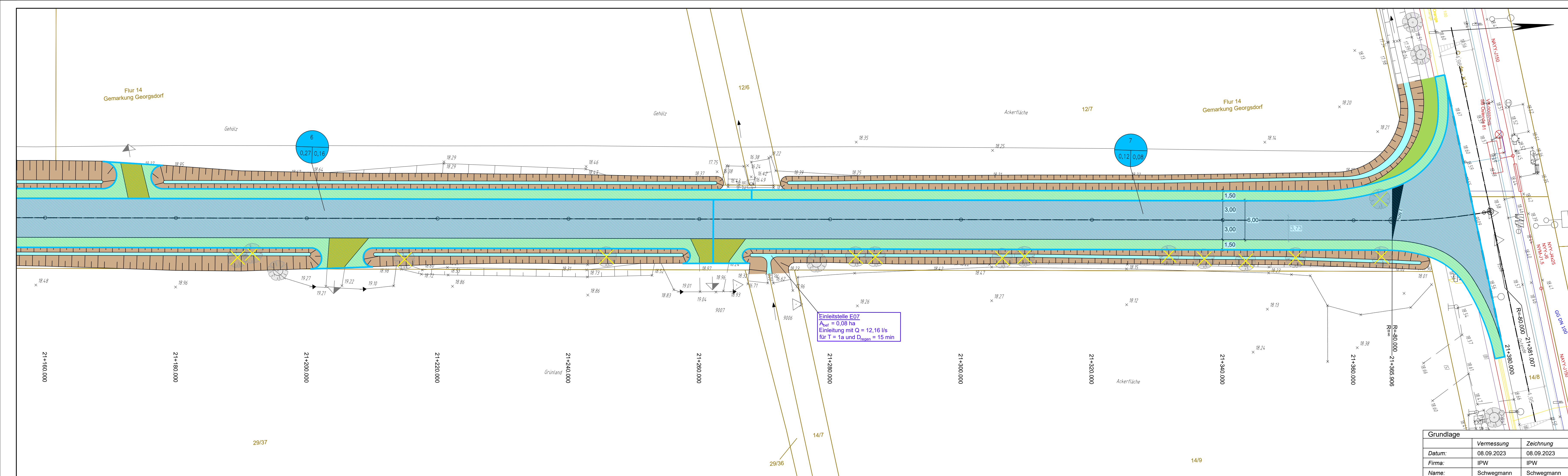
**Planarstellung:** Lageplan

Plan-Bez.:	LA01
Maßstab:	1:250
Unterlage:	-
Blatt-Nr.:	6/7
Index:	-

<b>Aufgestellt:</b> Georgsdorf, .....	<b>Geprüft:</b> Georgsdorf, .....
<b>Gemeinde Georgsdorf</b>	<b>Gemeinde Georgsdorf</b>

im Auftrage: .....





**Planung IPW**

**Straßenbau**

- Fahrbahn
- Verkehrsinself
- Zufahrt
- Bankett / Trennstreifen
- Grünstreifen
- Einschnittsböschung
- Dammböschung
- Graben
- Durchlass
- Fließrichtungspfeil
- Baum entfällt

**Grundplan**

- Weg
- Nutzungsgrenze
- Zaun, mit Zugangstör
- Trigonometrischer Punkt, Grundlagen-Festpunkt
- Messpunkt
- Höhe Wasserspiegel
- Hinweisschild
- Feststehendes Verkehrsschild
- Leitpfosten
- Sitzbank
- Fahrradständer
- Schaltschrank
- Durchlass, Rohraustauf
- Haltestelle
- Schieberkappe Wasser
- Schieberkappe Gas, Merzeichen Gasleitung
- Mast
- Poller
- Grundwasserbeobachtungsrohr
- Unterflurhydrant
- Brückenkappe
- lichte Weite Brücke
- Asphalt, Beton, Rasengitter, Schotter, Verbundpflaster
- Fließrichtung Gewässer
- Leitung Deutsche Telekom
- Leitung ExxonMobil Production Deutschland GmbH
- Niederspannung
- Leitung ExxonMobil Production Deutschland GmbH Oleitung
- Leitung IngCommerce GmbH & Co. KG Hausanschlüsse
- Leitung IngCommerce GmbH & Co. KG Trasse
- Leitung mvb Nordhomer Versorgungsbetriebe GmbH Gas
- Leitung mvb Nordhomer Versorgungsbetriebe GmbH
- Leerrohr Glasfaser
- Leitung mvb Nordhomer Versorgungsbetriebe GmbH LWLSK
- Leitung mvb Nordhomer Versorgungsbetriebe GmbH Strom
- Leitung Wasser- und Abwasserzweckverband Erdgas
- Leitung Wasser- und Abwasserzweckverband Trinkwasser
- Leitung Westnetz Strom
- Hecke
- Leitplanke
- Geländer
- ALK Hintergrund
- Stützmauer OK (Durchlassbauwerke)
- Brückenkappe
- lichte Weite Brücke
- Asphalt, Beton, Rasengitter, Schotter, Verbundpflaster
- Fließrichtung Gewässer

**Planung**

Flächenkreis mit Angaben über das Einzugsgebiet

Fortlaufende Nummerierung der Einzugsgebiete

Gesamtfläche [ha]      befestigte Fläche [ha]

**Grundlage**

	Vermessung	Zeichnung
Datum:	08.09.2023	08.09.2023
Firma:	IPW	IPW
Name:	Schwegmann	Schwegmann

Die gepl. Verkehrsanlagen samt Entwässerung wurde nachrichtlich aus der Planung von IPW (Stand: 29.05.2024) übernommen und ist nicht Bestandteil der Ausschreibung. Abstimmungen bzgl. des Bauablaufs sind im Vorfeld der Baumaßnahme frühzeitig mit der IPW zu tätigen.

Lagesystem: ETRS89 UTM 32N      Höhensystem: DHHN2016

Nr.	Art der Änderung	Datum	Zeichen
3.			
2.			
1.			

Entwurfsbearbeitung:

**BKW ENGINEERING**      **Lindschulte Ingenieurgesellschaft mbH**

NINO-Allee 30 • DE 48529 Nordhorn  
Tel.: +49 59 21 / 88 44 - 0  
E-Mail: nordhorn@lindschulte.de  
Internet: www.lindschulte.de

bearbeitet 17.07.2024 MaSr  
gezeichnet 17.07.2024 PWT  
geprüft  
Projekt-Nr.: 1-23-1352

## FESTSTELLUNGSENTWURF

Auftraggeber: **Gemeinde Georgsdorf**

Schulstraße 26 • DE 49828 Georgsdorf  
Tel.: +49 5946 1408  
Fax: +49 5946 1604  
E-Mail: bertholdgebers@web.de  
Internet: www.neuhaus.de

Projekt: **Umstrukturierung des Straßennetzes in Georgsdorf und Ausbau der Gemeindestraße Strankdiek**

Planarstellung: **Lageplan**

Plan-Bez.: LA01  
Maßstab: 1:250  
Unterlage: 717      Index: -

Aufgestellt: **Georgsdorf, ...**  
Gemeinde Georgsdorf

Geprüft: **Georgsdorf, ...**  
Gemeinde Georgsdorf

im Auftrage: .....      im Auftrage: .....