

ohne Ausrundung  
km 20+000,000  
h TS = 17,356 m

ohne Ausrundung  
km 20+006,500  
h TS = 17,518 m

2,500 ‰  
6,500

0,033 ‰  
648,014 m

16,267

Gradiente

Gelände

Station

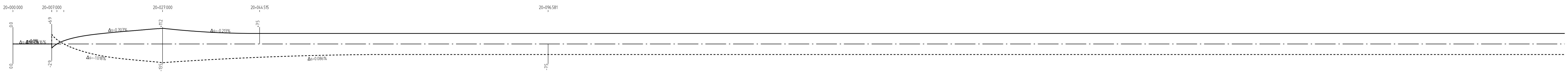
Krümmung  
Maßstab 200/R (cm)

Querneigung  
Maßstab 1:10

17,354	17,350	17,363	17,267	17,388	17,381	17,365	17,362	17,349	17,342	17,327	17,318	17,315	17,311	17,316	17,335	17,337	17,382	17,357	17,350	17,360	17,362	17,383	17,390	17,431	17,463	17,491	17,521	17,534	17,538	17,556	17,588	17,584	17,555	
20+000,000	20+005,000	20+008,000	20+020,000	20+030,000	20+035,000	20+040,000	20+045,000	20+050,000	20+055,000	20+060,000	20+065,000	20+070,000	20+075,000	20+080,000	20+085,000	20+090,000	20+095,000	20+100,000	20+105,000	20+110,000	20+115,000	20+120,000	20+125,000	20+130,000	20+135,000	20+140,000	20+145,000	20+150,000	20+155,000	20+160,000	20+165,000	20+170,000	20+175,000	20+180,000

20+000 20+000 20+006 500 20+028 674 R = ∞ l = 6 500 m R = ∞ l = 634 959 m

R = -135 151 l = 22 174 m



Blatt1 2 3 4 5

Entwurfsbearbeitung: <b>IPW</b> INGENIEURPLANUNG Mens. Carl-Str. 44 · 49134 Wallenhorst Tel: 054727804 · Fax: 054727808	bearbeitet	Datum	Zeichen
	gezeichnet	07.2024	Sh
	geprüft	07.2024	Kg
	freigegeben	07.2024	Kg

Wallenhorst, 01.07.2024  
i. V. Peter Klausning

die grafschafft Landkreis Graftschaft Bentheim	Landkreis Graftschaft Bentheim	nachgeprüft	
---	--------------------------------------	-------------	--

Nr.	Art der Änderung	Datum	Zeichen

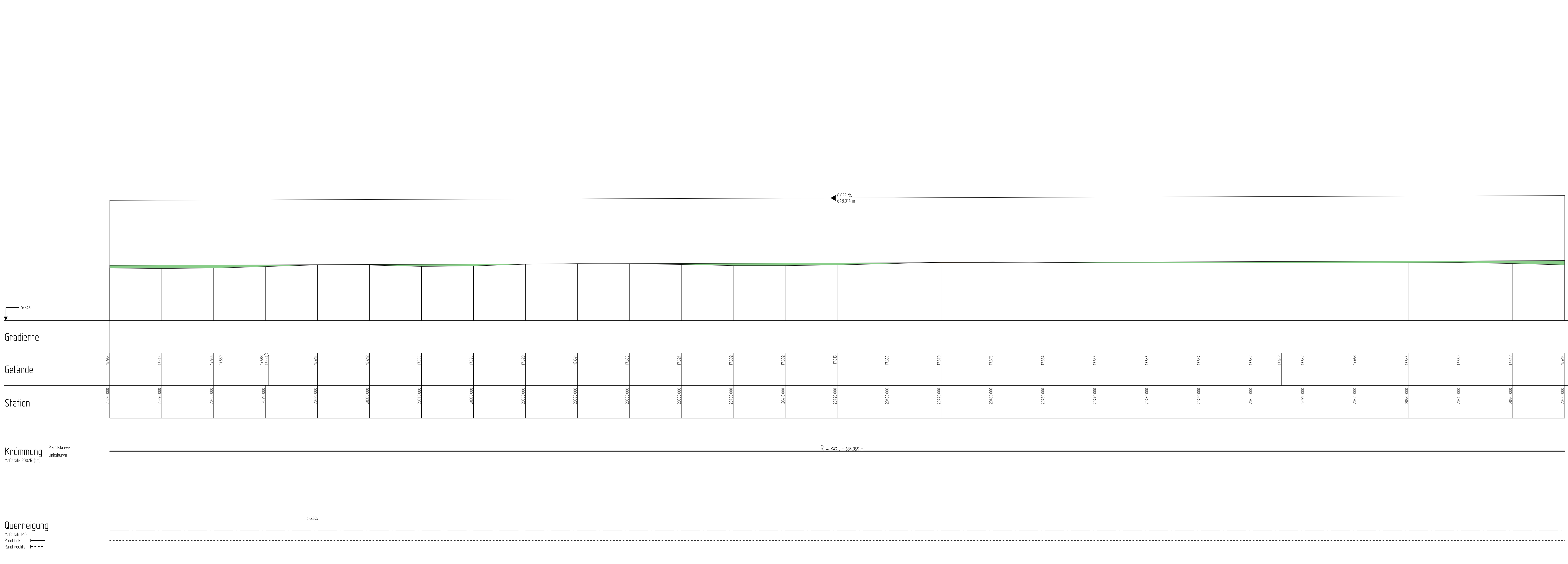
**FESTSTELLUNGSENTWURF**

<b>Straßenbauverwaltung des Landes Niedersachsen</b> (Nächster Ort): Georgsdorf K.12, von Abs. 30 Stat. 1330 bis Abs. 30 Stat. 1320 K.31, von Abs. 10 Stat. 2630 bis Abs. 10 Stat. 3860 Strankdick, von Stat. 0000 bis Stat. 1400	Unterlage / Blatt-Nr.: 6 / 1 <b>Höhenplan</b> Strankdick Maßstab: 1: 250/25
---	--

Objektplanung Verkehrsanlagen für den Ausbau des Strankdicks für die Umstrukturierung des Straßennetzes auf dem Gebiet der Gemeinde Georgsdorf

**Aufgestellt:**  
Georgsdorf, den 01.07.2024  
Gemeinde Georgsdorf  
im Auftrage: gsz. Eghers

Plan



Entwurfsbearbeitung: <b>IPW</b> INGENIEURPLANUNG Mens-Curt-Str. 44 · 49134 Wallenhorst Tel: 05407 939-0 · Fax: 05407 939-98	bearbeitet	Datum	Zeichen
	gezeichnet	07.2024	Sh
	geprüft	07.2024	Kg
	freigegeben	07.2024	Kg

Wallenhorst, 01.07.2024  
i. V. Peter Klausning

die grafschafft Landkreis Grafschaft Bentheim	Landkreis Grafschaft Bentheim	nachgeprüft	

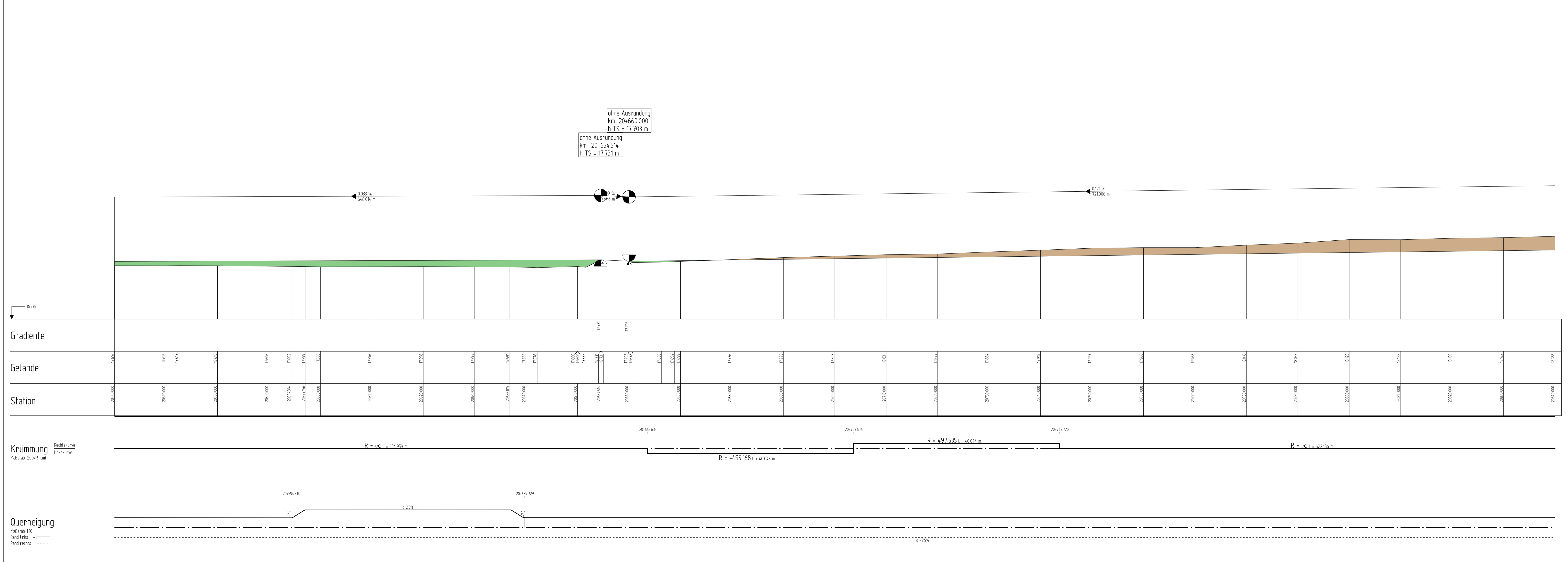
Nr.	Art der Änderung	Datum	Zeichen

**FESTSTELLUNGSENTWURF**

<b>Straßenbauverwaltung des Landes Niedersachsen</b> (Nächster Ort): Georgsdorf K.12, von Abs. 30 Stat. 1030 bis Abs. 30 Stat. 1220 K.31, von Abs. 10 Stat. 2630 bis Abs. 10 Stat. 3860 Strandkiek, von Stat. 0000 bis Stat. 1400	Unterlage / Blatt-Nr.: 6 / 2 <b>Höhenplan Strandkiek</b> Maßstab: 1: 250/25
---	---

PROJIS-Nr.: XXXXXX

Objektplanung Verkehrsanlagen für den Ausbau des Strandkieks für die Umstrukturierung des Straßennetzes auf dem Gebiet der Gemeinde Georgsdorf	
<b>Aufgestellt:</b> Georgsdorf, den 01.07.2024 Gemeinde Georgsdorf im Auftrage: gez. Eghers	



Blatt 1 2 3 4 5

Entwurfsbearbeitung: <b>IPW</b> INGENIEURPLANUNG Mens-Curt-Str. 44 · 49134 Wallenhorst Tel: 05471 9904-0 · Fax: 05471 9904-98	bearbeitet	Datum	Zeichen
	gezeichnet	07.2024	Sh
	geprüft	07.2024	Kg
	freigegeben	07.2024	Kg

Wallenhorst, 01.07.2024  
i. V. Peter Klausning

die grafschaft Landkreis Grafschaft Bentheim	nachgeprüft	

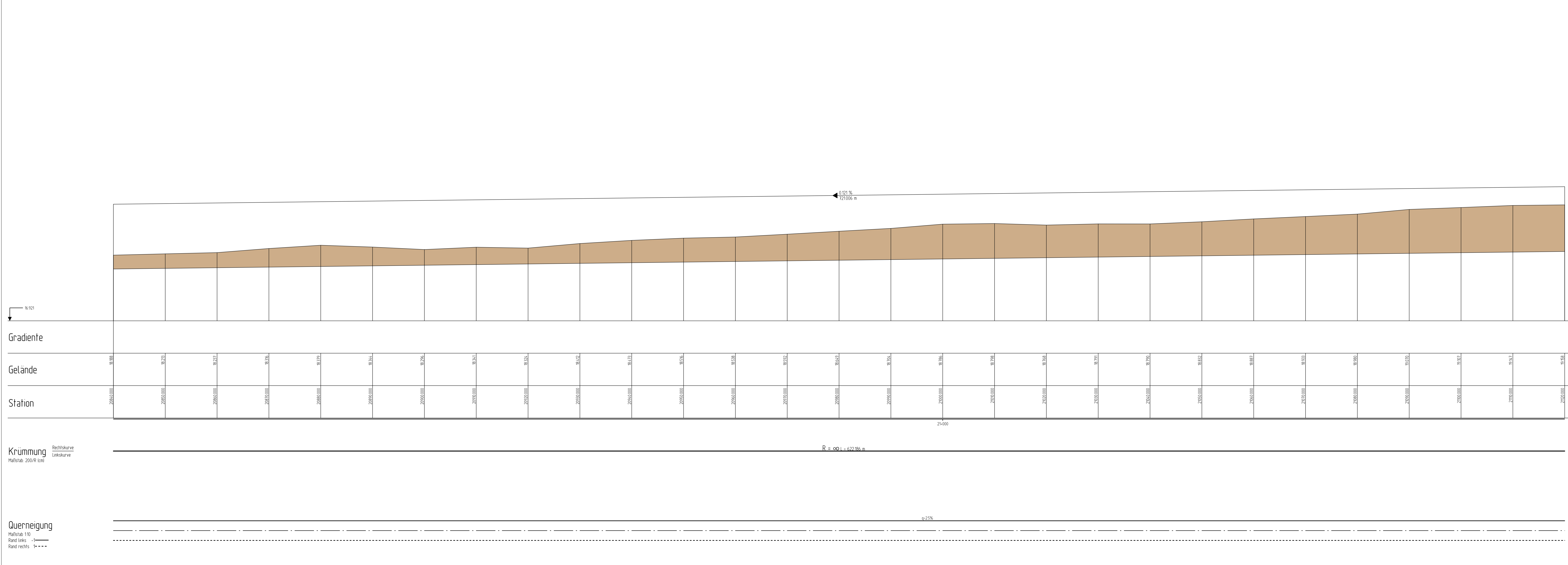
Nr.	Art der Änderung	Datum	Zeichen

### FESTSTELLUNGSENTWURF

<b>Straßenbauverwaltung des Landes Niedersachsen</b> (Nächster Ort): Georgsdorf K.12, von Abs. 30 Stat. 1030 bis Abs. 30 Stat. 1220 K.31, von Abs. 10 Stat. 2630 bis Abs. 10 Stat. 3960 Strandkiek, von Stat. 0000 bis Stat. 1400	Unterlage / Blatt-Nr.: 6 / 3 <b>Höhenplan Strandkiek</b> Maßstab: 1: 250/25
---	---

Objektplanung Verkehrsanlagen für den Ausbau des Strandkieks für die Umstrukturierung des Straßennetzes auf dem Gebiet der Gemeinde Georgsdorf

**Aufgestellt:**  
Georgsdorf, den 01.07.2024  
Gemeinde Georgsdorf  
im Auftrage: gez. Eghers



Entwurfsbearbeitung: <b>IPW</b> INGENIEURPLANUNG Mens-Curt-Str. 44 · 49134 Wallenhorst Tel. 054077894 · Fax 05407789 88	bearbeitet	07.2024	Sh
	gezeichnet	07.2024	Kg
	geprüft	07.2024	Kg
	freigegeben	07.2024	Kg

Wallenhorst, 01.07.2024  
i. V. Peter Klausling

die grafschafft Landkreis Grafschaft Bentheim	Landkreis Grafschaft Bentheim	nachgeprüft	

Nr.	Art der Änderung	Datum	Zeichen

**FESTSTELLUNGSENTWURF**

<b>Straßenbauverwaltung des Landes Niedersachsen</b> (Nächster Ort): Georgsdorf K.12, von Abs. 30 Stat. 1390 bis Abs. 30 Stat. 1320 K.31, von Abs. 10 Stat. 2630 bis Abs. 10 Stat. 3860 Strandkiek, von Stat. 0000 bis Stat. 1400	Unterlage / Blatt-Nr.: 6 / 4 Höhenplan Strandkiek Maßstab: 1: 250/25
---	---

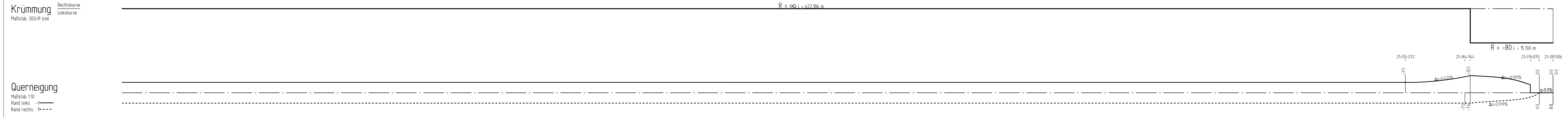
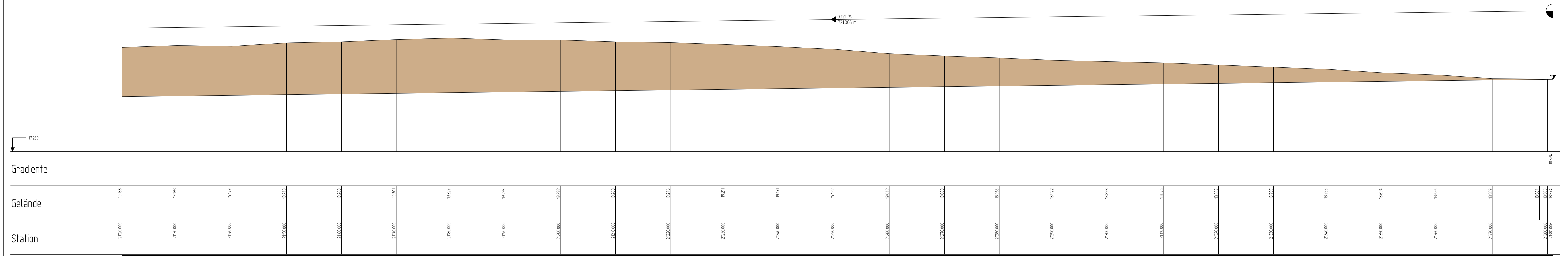
Objektplanung Verkehrsanlagen für den Ausbau des Strandkieks für die Umstrukturierung des Straßennetzes auf dem Gebiet der Gemeinde Georgsdorf

**Aufgestellt:**  
Georgsdorf, den 01.07.2024  
Gemeinde Georgsdorf  
im Auftrage: gez. Eghers

Plan	H:\GEBENT_NEB\proj\mwf_strandkiek.mxd
------	---------------------------------------



ohne Ausrundung  
km 21+381006  
h. TS = 18574 m



Blatt 1 2 3 4 5

Entwurfsbearbeitung:	IPW	INGENIEURPLANUNG	DATEI & CO. KG	Datum	Zeichen
Wallenhorst, 01.07.2024				07.2024	Sh
				07.2024	Sh
				07.2024	Kg
				07.2024	Kg

die grafschafft		Landkreis Grafschaft Bentheim	
nachgeprüft			

Nr.	Art der Änderung	Datum	Zeichen

**FESTSTELLUNGSENTWURF**

Straßenbauverwaltung des Landes Niedersachsen		Unterlage / Blatt-Nr.: 6 / 5	
(Nächster Ort): Georgsdorf	K.12, von Abs. 30 Stat. 1390 bis Abs. 30 Stat. 1320	Höhenplan	
	K.31, von Abs. 10 Stat. 2630 bis Abs. 10 Stat. 3960	Strankplan	
	Strankplan, von Stat. 0000 bis Stat. 1400	Maßstab: 1: 250/25	
PROJIS-Nr.:	XXXXXX		

Objektplanung Verkehrsanlagen für den Ausbau des Strankplans für die Umstrukturierung des Straßennetzes auf dem Gebiet der Gemeinde Georgsdorf

**Aufgestellt:**  
Georgsdorf, den 01.07.2024  
Gemeinde Georgsdorf  
im Auftrage: gsz. Eghers