

Blatt1 2 3 4 5

Entwurfsbearbeitung: IPW INGENIEURPLANUNG Marius-Curtz-Str. 44 · 49134 Wallenhorst Tel: 05472/3914-0 · Fax: 05472/3914-98	bearbeitet	Datum	Zeichen
	gezeichnet	07.2024	Sh
	geprüft	07.2024	Kg
	freigegeben	07.2024	Kg

Wallenhorst, 01.07.2024

P. Klausning
i. V. Peter Klausning

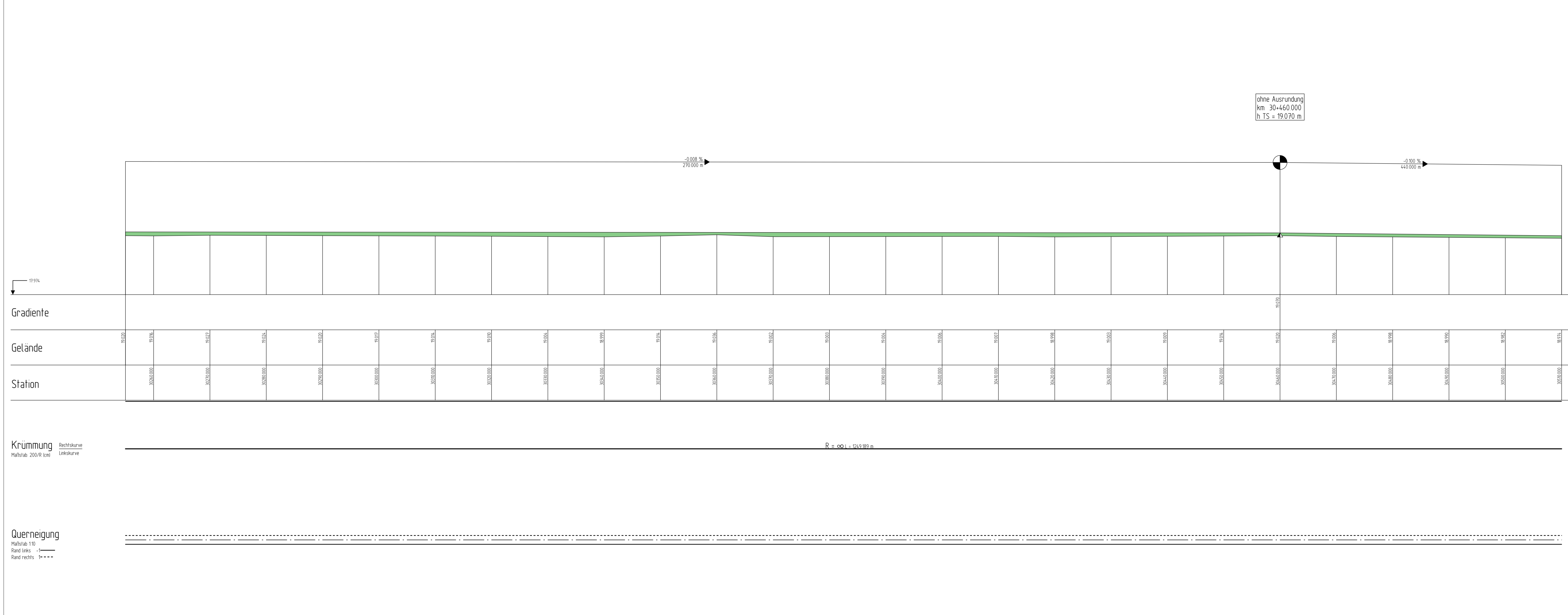
die grafschaft Landkreis Graftschaft Bentheim	nachgeprüft		

Nr.	Art der Änderung	Datum	Zeichen

FESTSTELLUNGSENTWURF

Straßenbauverwaltung des Landes Niedersachsen (Nächster Ort): Georgsdorf K.12, von Abs. 30 Stat. 1300 bis Abs. 30 Stat. 1320 K.31, von Abs. 10 Stat. 2630 bis Abs. 10 Stat. 3800 Strankleien, von Stat. 0000 bis Stat. 1400	Unterlage / Blatt-Nr.: 6 / 1 Höhenplan Georgsdorfer Straße Maßstab: 1: 250/25
--	--

Objektplanung Verkehrsanlagen für den Ausbau des Strankleiens für die Umstrukturierung des Straßennetzes auf dem Gebiet der Gemeinde Georgsdorf	
Aufgestellt: Georgsdorf, den 01.07.2024 Gemeinde Georgsdorf im Auftrage: gez. Eghers	



Blatt 1 2 3 4 5

Entwurfsbearbeitung: IPW INGENIEURPLANUNG Mens-Curt-Str. 44 · 49134 Wallenhorst Tel: 05271 9304 · Fax: 05271 9318	bearbeitet	Datum	Zeichen
	gezeichnet	07.2024	Sh
	geprüft	07.2024	Kg
	freigegeben	07.2024	Kg

Wallenhorst, 01.07.2024
i. V. Peter Klausning

die grafenschaft Landkreis Grafschaft Bentheim	Landkreis Grafschaft Bentheim	nachgeprüft	

Nr.	Art der Änderung	Datum	Zeichen

FESTSTELLUNGSENTWURF

Straßenbauverwaltung des Landes Niedersachsen (Nächster Ort): Georgsdorf K.12, von Abs. 30 Stat. 1200 bis Abs. 30 Stat. 1320 K.31, von Abs. 10 Stat. 2630 bis Abs. 10 Stat. 3900 Strankdies, von Stat. 0000 bis Stat. 1400	Unterlage / Blatt-Nr.: 6 / 2 Höhenplan Georgsdorfer Straße Maßstab: 1: 250/25
---	--

Objektplanung Verkehrsanlagen für den Ausbau des Strankdies für die Umstrukturierung des Straßennetzes auf dem Gebiet der Gemeinde Georgsdorf

Aufgestellt:
Georgsdorf, den 01.07.2024
Gemeinde Georgsdorf
im Auftrage: gez. Eghers

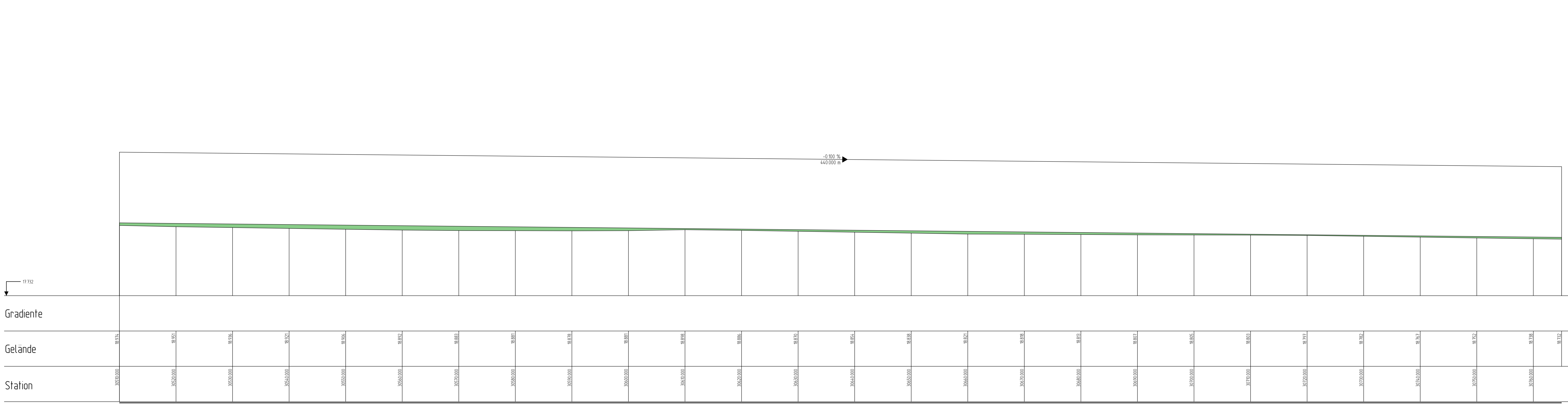
Krümmung
Maßstab 200/R (cm)

Rechtskurve
Linkskurve

$$R = \infty | = 1249,189 \text{ m}$$

Querneigung
Maßstab 1:10

Rand links -
Rand rechts -



Krümmung Maßstab 200/R (cm) Rechtskurve Linkskurve $R = \infty, l = 1249,189 \text{ m}$

Querneigung Maßstab 1:10 Rand links -1 Rand rechts 1 $q=25\%$

Entwurfsbearbeitung: IPW INGENIEURPLANUNG Marius-Curtz-Str. 44 · 49134 Wallenhorst Tel: 05271 2914-0 Fax: 05271 2914-98 <i>P. Klausning</i> i. V. Peter Klausning		Datum	Zeichen
	bearbeitet	07.2024	Sh
	gezeichnet	07.2024	Sh
	geprüft	07.2024	Kg
	freigegeben	07.2024	Kg

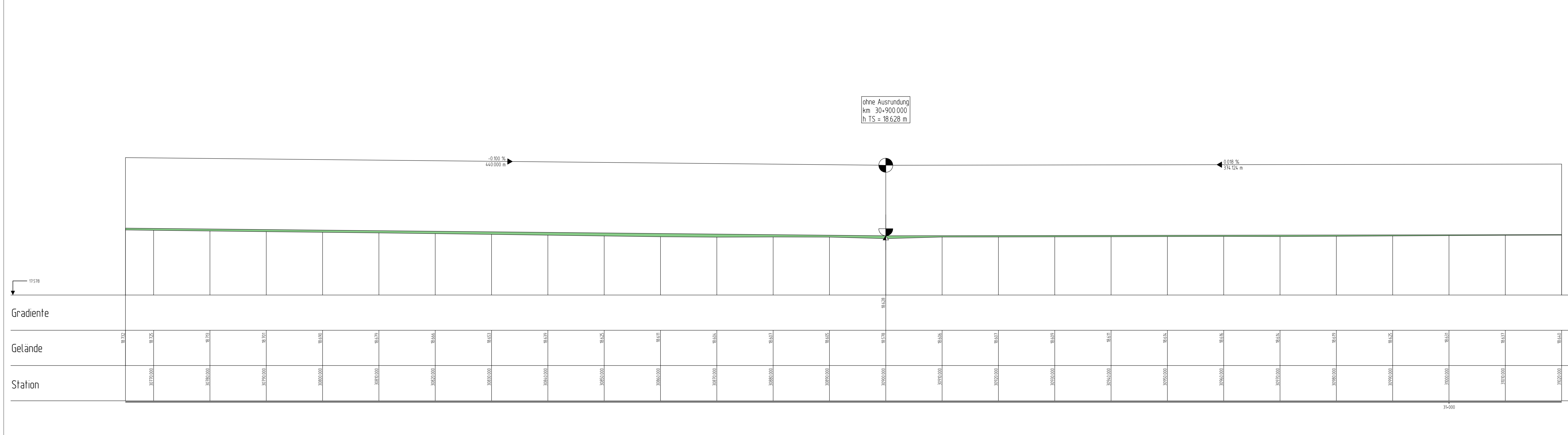
die grafenschaft Landkreis Grafschaft Bentheim	nachgeprüft	

Nr.	Art der Änderung	Datum	Zeichen

FESTSTELLUNGSENTWURF

Straßenbauverwaltung des Landes Niedersachsen (Nächster Ort): Georgsdorf K. 12, von Abs. 30 Stat. 1200 bis Abs. 30 Stat. 1220 K. 31, von Abs. 10 Stat. 2630 bis Abs. 10 Stat. 3800 Strankdies, von Stat. 0000 bis Stat. 1400	Unterlage / Blatt-Nr.: 6 / 3 Höhenplan Georgsdorfer Straße Maßstab: 1: 250/25
---	--

Objektplanung Verkehrsanlagen für den Ausbau des Strankdies für die Umstrukturierung des Straßennetzes auf dem Gebiet der Gemeinde Georgsdorf	
Aufgestellt: Georgsdorf, den 01.07.2024 Gemeinde Georgsdorf im Auftrage: gez. Eghers	



Station	17578	30770.000	30780.000	30790.000	30800.000	30810.000	30820.000	30830.000	30840.000	30850.000	30860.000	30870.000	30880.000	30890.000	30900.000	30910.000	30920.000	30930.000	30940.000	30950.000	30960.000	30970.000	30980.000	30990.000	31000.000	31010.000	31020.000	
Gelände	18.732	18.725	18.718	18.711	18.704	18.697	18.690	18.683	18.676	18.669	18.662	18.655	18.648	18.641	18.634	18.628	18.622	18.615	18.608	18.601	18.594	18.587	18.580	18.573	18.566	18.559	18.552	18.545
Gradiente																												

Krümmung Rechtskurve
Linkskurve
Maßstab 200/R (cm)

$R = \infty, l = 1249,189 \text{ m}$

Querneigung
Maßstab 1:10
Rand links -
Rand rechts +

Blatt1	2	3	4	5
--------	---	---	---	---

Entwurfsbearbeitung: i. V. Peter Klausning Wallenhorst, 01.07.2024	bearbeitet	07.2024	Sh
	gezeichnet	07.2024	Sh
	geprüft	07.2024	Kg
	freigegeben	07.2024	Kg

 Landkreis Grafschaft Bentheim	nachgeprüft	

Nr.	Art der Änderung	Datum	Zeichen

FESTSTELLUNGSENTWURF

Straßenbauverwaltung des Landes Niedersachsen (Nächster Ort): Georgsdorf K.12, von Abs. 30 Stat. 1330 bis Abs. 30 Stat. 1330 K.31, von Abs. 10 Stat. 2630 bis Abs. 10 Stat. 3960 Strankdien, von Stat. 0000 bis Stat. 1400	Unterlage / Blatt-Nr.: 6 / 4 Höhenplan Georgsdorfer Straße Maßstab: 1: 250/25
---	--

Objektplanung Verkehrsanlagen für den Ausbau des Strankdienks für die Umstrukturierung des Straßennetzes auf dem Gebiet der Gemeinde Georgsdorf	
Aufgestellt: Georgsdorf, den 01.07.2024 Gemeinde Georgsdorf im Auftrage: gez. Egbers	

ohne Ausrundung
km 31+274.124
h TS = 18.694 m

0.018 %
374.124 m

17.628

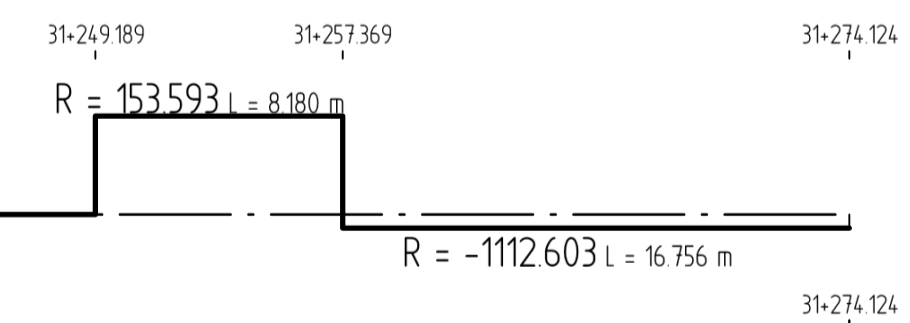

Gradiente

Gelände

Station

Krümmung
Maßstab 200/R (cm)

Querneigung
Maßstab 1:10
Rand links -
Rand rechts +



Blatt 1 2 3 4 5

Entwurfsbearbeitung: IPW INGENIEURPLANUNG Marius-Curtz-Str. 44 · 49134 Wallenhorst Tel: 05271 2914-0 · Fax: 05271 2914-98	bearbeitet	Datum	Zeichen
	gezeichnet	07.2024	Sh
	geprüft	07.2024	Kg
	freigegeben	07.2024	Kg

die grafschaft Landkreis Graftsch Bentheim	Landkreis Grafschaft Bentheim	nachgeprüft	

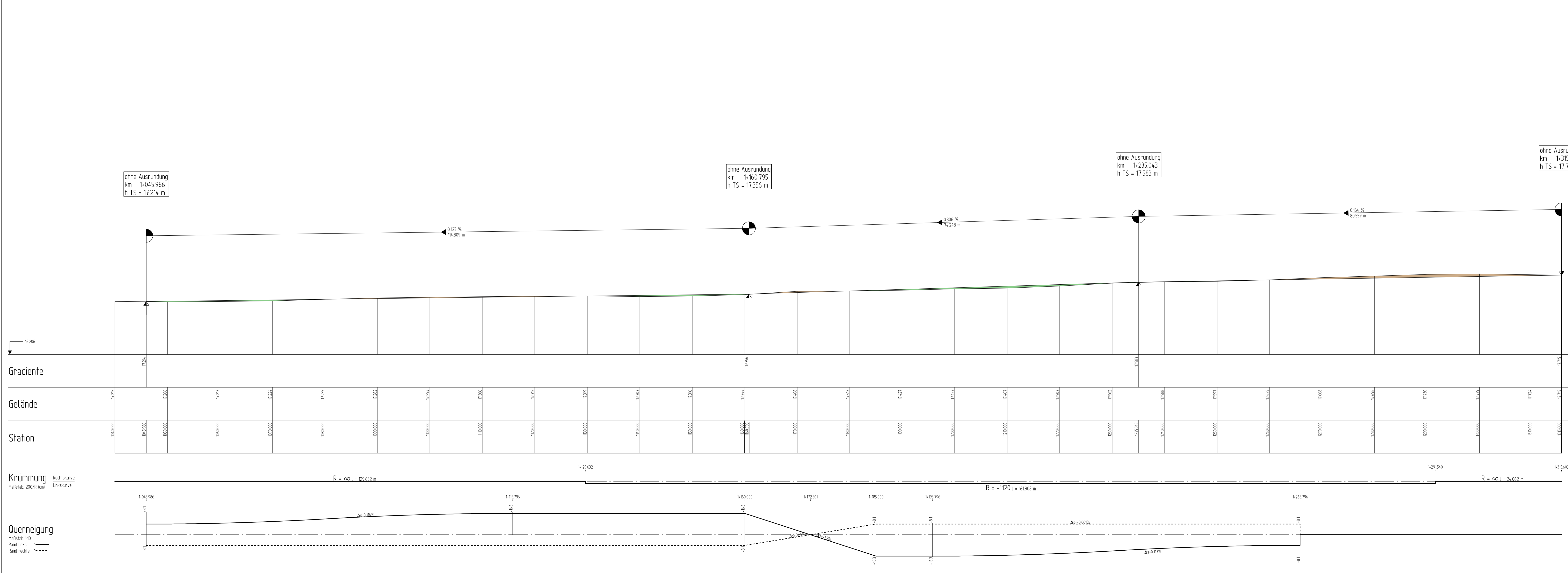
Nr.	Art der Änderung	Datum	Zeichen

FESTSTELLUNGSENTWURF

Straßenbauverwaltung des Landes Niedersachsen (Nächster Ort): Georgsdorf K.12, von Abs. 30 Stat. 1330 bis Abs. 30 Stat. 1330 K.31, von Abs. 10 Stat. 2630 bis Abs. 10 Stat. 3900 Strankdies, von Stat. 0000 bis Stat. 1400	Unterlage / Blatt-Nr.: 6 / 5 Höhenplan Georgsdorfer Straße Maßstab: 1: 250/25
--	--

Objektplanung Verkehrsanlagen für den Ausbau des Strankdies für die Umstrukturierung des Straßennetzes auf dem Gebiet der Gemeinde Georgsdorf

Aufgestellt:
Georgsdorf, den 01.07.2024
Gemeinde Georgsdorf
im Auftrage: gez. Eghers



ohne Ausrundung
km 1+045.986
h TS = 17.214 m

ohne Ausrundung
km 1+160.795
h TS = 17.356 m

ohne Ausrundung
km 1+235.043
h TS = 17.583 m

ohne Ausrundung
km 1+315.600
h TS = 17.715 m

Gradiente

Gelände

Station

Krümmung
Maßstab 200/R (cm)

Querneigung
Maßstab 1:10

Blatt 1

Entwurfsbearbeitung: i. V. Peter Klausning Wallenhorst, 01.07.2024	bearbeitet 07.2024 Sh	Datum 07.2024	Zeichen Sh
	gezeichnet 07.2024 Kg		
	geprüft 07.2024 Kg		
	freigegeben 07.2024 Kg		

 Landkreis Grafschaft Bentheim	nachgeprüft _____ _____
---	-------------------------------

Nr.	Art der Änderung	Datum	Zeichen

FESTSTELLUNGSENTWURF

Straßenbauverwaltung des Landes Niedersachsen (Nächster Ort): Georgsdorf K 13, von Abs. 30 Stat. 1390 bis Abs. 30 Stat. 1320 K 31, von Abs. 10 Stat. 2630 bis Abs. 10 Stat. 3860 Strankden, von Stat. 0000 bis Stat. 1400 PROJIS-Nr.: XXXXXX	Unterlage / Blatt-Nr.: 6 / 1 Höhenplan K 13 Maßstab: 1: 250/25
--	--

Objektplanung Verkehrsanlagen für den Ausbau des Strankden für die Umstrukturierung des Straßennetzes auf dem Gebiet der Gemeinde Georgsdorf

Aufgestellt:
Georgsdorf, den 01.07.2024
Gemeinde Georgsdorf
im Auftrage: gsz. Eghers

Platz	H:\GEBENT_NEB\proj\mwf\Strankden.mxd
-------	--------------------------------------