

**Zeichenerklärung**

	zu erwerbende Fläche			
<table border="1"><tr><td>16</td><td>155</td><td>11.537 m<sup>2</sup></td></tr></table>	16	155	11.537 m <sup>2</sup>	Flur / Flurstück / Flurstücksfläche
16	155	11.537 m <sup>2</sup>		
<table border="1"><tr><td>1.1.1</td><td>145 m<sup>2</sup></td></tr></table>	1.1.1	145 m <sup>2</sup>	lfd. Nr. im Grunderwerbsverzeichnis / Größe der Teilfläche	
1.1.1	145 m <sup>2</sup>			
	1 Nr. des Grunderwerbsplanes			
	1 lfd. Nr. des betroffenen Flurstückes			
	1 Teilfläche eines Flurstückes			
	Flurstücksgrenze			
<table border="1"><tr><td>136</td><td>6</td></tr></table>	136	6	Flurstücksnummer	
136	6			
<table border="1"><tr><td>136</td><td>6</td></tr></table>	136	6	Flurstücksnummer für betroffenes Flurstück	
136	6			

**Grundplan**

- Weg
- Nutzungsgrenze
- Zaun, mit Zugangstür
- Topographischer Punkt, Grundlagen-Festpunkt
- Messpunkt
- Höhe Wasserspiegel
- Hinweisschild
- Feststehendes Verkehrsschild
- Leitpfosten
- Sitzbank
- Fahrradständer
- Schallschrank
- Durchlass, Rohraustauf
- Haltetafel
- Schieberkappe Wasser
- Schieberkappe Gas, Merkzeichen Gasleitung
- Mast
- Pole
- Grundwasserbeobachtungsrohr
- Unterflurhydrant
- Überflurhydrant
- Schachtdeckel rund / eckig
- Straßenmarkierung
- Straßenlaternen / Lampe
- Einzelner Laubbäum
- Baum-Attribute: Stamm- und Kronen-Durchmesser

**Blatt1**

2	3	4	5	6
---	---	---	---	---

Entwurfsbearbeitung:		Datum	Zeichen
	bearbeitet	07.2024	Sh
	gezeichnet	07.2024	Bec
	geprüft	07.2024	Kg
	freigegeben	07.2024	Kg

Wallenhorst, 01.07.2024

*P. Klausning*  
i. V. Peter Klausning

	Gemeinde Georgsdorf	nachgeprüft	
--	---------------------	-------------	--

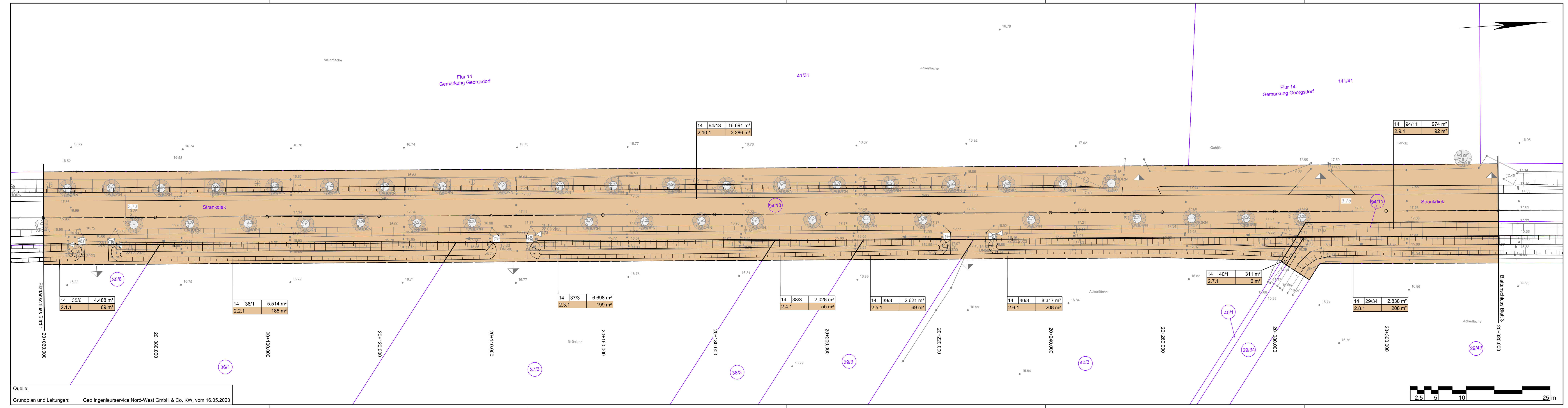
Nr.	Art der Änderung	Datum	Zeichen

## FESTSTELLUNGSENTWURF

<b>Strassenbauverwaltung des Landes Niedersachsen</b> (Nächster Ort): Georgsdorf	Unterlage / Blatt-Nr.: 10.1 / 1 Grunderwerbsplan Strandkiek
K 13, von Abs. 30 Stat. 1090 bis Abs. 30 Stat. 1320 K 31, von Abs. 10 Stat. 2530 bis Abs. 10 Stat. 3960 Strandkiek, von Stat. 0000 bis Stat. 1400	Maßstab: 1: 250
PROJIS-Nr.: XXXXXX	
<b>Objektplanung Verkehrsanlagen für den Ausbau des Strandkieks für die Umstrukturierung des Straßennetzes auf dem Gebiet der Gemeinde Georgsdorf Voruntersuchung</b>	
<b>Aufgestellt:</b> Georgsdorf, den 01.07.2024 Gemeinde Georgsdorf im Auftrage: gez. Epbers	

Quelle:  
Grundplan und Leitungen: Geo Ingenieurservice Nord-West GmbH & Co. KW, vom 16.05.2023





**Zeichenerklärung**

**Straßenbau**

zu erwerbende Fläche

16	155	11.537 m <sup>2</sup>	Flur / Flurstück / Flurstücksfläche
1.1.1	145 m <sup>2</sup>		lfd. Nr. im Grunderwerbsverzeichnis / Größe der Teilfläche
			1 Nr. des Grunderwerbsplanes
			1 lfd. Nr. des betroffenen Flurstücks
			1 Teilfläche eines Flurstücks

Flurstücksgrenze

Flurstücksnummer

Flurstücksnummer für betroffenes Flurstück

**Grundplan**

- Weg
- Nützungsartengrenze
- Zaun, mit Copingstür
- Trigonometrischer Punkt, Grundlagen-Festpunkt
- Messpunkt
- Höhe Wasserspiegel
- Hinweisschild
- Feststehendes Verkehrsschild
- Leitpfosten
- Sitzbank
- Fahrradständer
- Schallschrank
- Durchlass, Rohrauslauf
- Haltestelle
- Schieberkappe Wasser
- Schieberkappe Gas, Merkzeichen Gasleitung
- Maat
- Poller
- Grundwasserbeobachtungsrohr
- Unterflurhydrant
- Überflurhydrant
- Schachtdeckel rund / eckig
- Straßenkasten
- Straßenlaterne / Lampe
- Einzelner Laubbäum
- Baum-Attribute: Stamm- und Kronen-Durchmesser

**Blatt1**

2	3	4	5	6
---	---	---	---	---

Entwurfsbearbeitung:	<p>INGENIEURPLANUNG GmbH &amp; Co. KG Marie-Curie-Str. 4a • 49134 Wallenhorst Tel. 054077850-0 • Fax 054077850-58</p> <p><i>P. Klausing</i> i. V. Peter Klausing</p>	Datum	Zeichen
bearbeitet		07.2024	Sh
gezeichnet		07.2024	Bec
geprüft		07.2024	Kg
Wallenhorst, 01.07.2024	freigegeben	07.2024	Kg

<p>Gemeinde Georgsdorf</p>	nachgeprüft	

Nr.	Art der Änderung	Datum	Zeichen

## FESTSTELLUNGSENTWURF

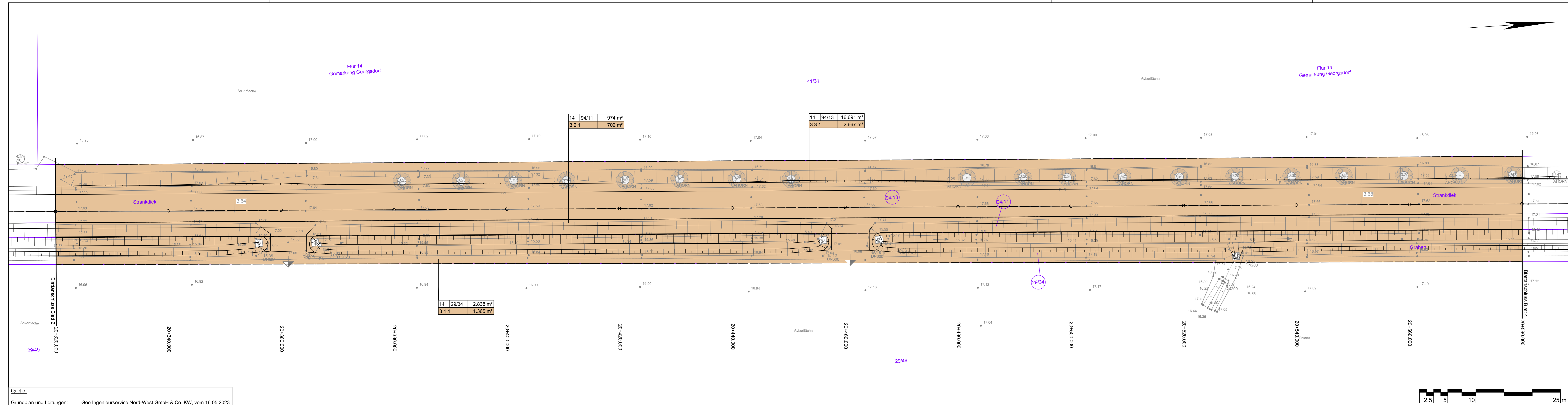
<b>Straßenbauverwaltung des Landes Niedersachsen</b> (Nächster Ort): Georgsdorf K 13, von Abs. 30 Stat. 1090 bis Abs. 30 Stat. 1320 K 31, von Abs. 10 Stat. 2530 bis Abs. 10 Stat. 3860 Strandkiek, von Stat. 0000 bis Stat. 1400 PROJIS-Nr.: XXXXXX	Unterlage / Blatt-Nr.: 10.1 / 2 Grunderwerbsplan Strandkiek Maßstab: 1:250
---	---

**Objektplanung Verkehrsanlagen für den Ausbau des Strandkieks für die Umstrukturierung des Straßennetzes auf dem Gebiet der Gemeinde Georgsdorf**

**Voruntersuchung**

<b>Aufgestellt:</b> Georgsdorf, den 01.07.2024 Gemeinde Georgsdorf im Auftrage: gez. Egbers	
--	--





**Zeichenerklärung**

	zu erwerbende Fläche			
<table border="1"><tr><td>16</td><td>155</td><td>11.537 m<sup>2</sup></td></tr></table>	16	155	11.537 m <sup>2</sup>	Flur / Flurstück / Flurstücksfläche
16	155	11.537 m <sup>2</sup>		
<table border="1"><tr><td>1.1.1</td><td>145 m<sup>2</sup></td></tr></table>	1.1.1	145 m <sup>2</sup>	lfd. Nr. im Grunderwerbsverzeichnis / Größe der Teilfläche	
1.1.1	145 m <sup>2</sup>			
	Flurstücksgrenze			
	Flurstücksnummer			
	Flurstücksnummer für betroffenes Flurstück			

**Grundplan**

- Weg
- Nutzungsartengrenze
- Zaun, mit Zugangstür
- Trigonometrischer Punkt, Grundlagen-Festpunkt
- Messpunkt
- Höhe Wasserspiegel
- Hinweisschild
- Feststehendes Verkehrsschild
- Leitpfosten
- Sitzbank
- Fahrradständer
- Schallschrank
- Durchlass, Rohrauslauf
- Haltestelle
- Schieberkappe Wasser
- Schieberkappe Gas, Merkzeichen Gasleitung
- Mast
- Poller
- Grundwasserbeobachtungsrohr
- Unterflurhydrant
- Überflurhydrant
- Schachtdeckel rund / eckig
- Straßenkasten
- Straßenlaterne / Lampe
- Einzelner Laubbäum
- Baum-Attribute: Stamm- und Kronen-Durchmesser

**Blatt1**

2	3	4	5	6
---	---	---	---	---

Entwurfsbearbeitung:	 INGENIEURPLANUNG GmbH & Co. KG Marie-Curie-Str. 4a - 49134 Wallenhorst Tel: 054077850-0 • Fax: 054077850-58  i. V. Peter Klausung	Datum	Zeichen
bearbeitet		07.2024	Sh
gezeichnet		07.2024	Bec
geprüft		07.2024	Kg
freigegeben	07.2024	Kg	

Wallenhorst, 01.07.2024

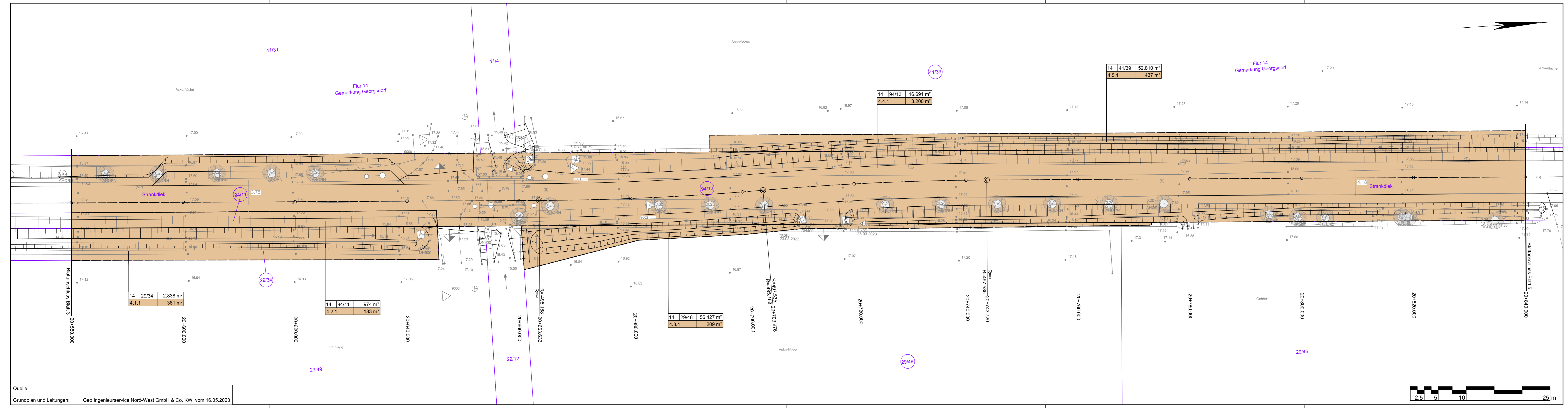
 Gemeinde Georgsdorf	nachgeprüft		

Nr.	Art der Änderung	Datum	Zeichen

**FESTSTELLUNGSENTWURF**

<b>Straßenbauverwaltung des Landes Niedersachsen</b> (Nächster Ort): Georgsdorf K 13, von Abs. 30 Stat. 1090 bis Abs. 30 Stat. 1320 K 31, von Abs. 10 Stat. 2530 bis Abs. 10 Stat. 3860 Strankdiek, von Stat. 0000 bis Stat. 1400	Unterlage / Blatt-Nr.: 10.1 / 3 <b>Grunderwerbsplan</b> <b>Strankdiek</b>
PROJIS-Nr.: XXXXXX	Maßstab: 1:250
<b>Objektplanung Verkehrsanlagen für den Ausbau des Strankdieks für die Umstrukturierung des Straßennetzes auf dem Gebiet der Gemeinde Georgsdorf</b> <b>Voruntersuchung</b>	
<b>Aufgestellt:</b> Georgsdorf, den 01.07.2024 <b>Gemeinde Georgsdorf</b> im Auftrage: gez. Egbers	

Flad: \\192.27.1.206\Datent\K-GBENT\223105\PLAENE\ST\Fvs\gew01.dwg(strankdiek-03)



**Zeichenerklärung**

	zu erwerbende Fläche									
<table border="1"><tr><td>16</td><td>155</td><td>11.537 m²</td></tr></table>	16	155	11.537 m²	Flur / Flurstück / Flurstücksfläche						
16	155	11.537 m²								
<table border="1"><tr><td>1.1.1</td><td>145 m²</td></tr></table>	1.1.1	145 m²	lfd. Nr. im Grunderwerbsverzeichnis / Größe der Teilfläche							
1.1.1	145 m²									
<table border="1"><tr><td>1</td><td>1</td><td>Nr. des Grunderwerbsplanes</td></tr><tr><td>1</td><td>1</td><td>lfd. Nr. des betroffenen Flurstücks</td></tr><tr><td>1</td><td>1</td><td>Teilfläche eines Flurstücks</td></tr></table>	1	1	Nr. des Grunderwerbsplanes	1	1	lfd. Nr. des betroffenen Flurstücks	1	1	Teilfläche eines Flurstücks	
1	1	Nr. des Grunderwerbsplanes								
1	1	lfd. Nr. des betroffenen Flurstücks								
1	1	Teilfläche eines Flurstücks								
	Flurstücksgränze									
	Flurstücksnummer									
	Flurstücksnummer für betroffenes Flurstück									

**Grundplan**

- Weg
- Nutzungsartengrenze
- Zaun, mit Copingstür
- Trigonometrischer Punkt, Grundlagen-Festpunkt
- Messpunkt
- Höhe Wasserspiegel
- Hinweisschild
- Feststehendes Verkehrsschild
- Leitpfosten
- Sitzbank
- Fahrradständer
- Schallschrank
- Durchlass, Rohrauslauf
- Haltestelle
- Schieberkappe Wasser
- Schieberkappe Gas, Merkzeichen Gasleitung
- Mast
- Poller
- Grundwasserbeobachtungsrohr
- Unterfurydrant
- Überfurydrant
- Schachthodeckel rund / eckig
- Straßenkassen
- Straßenlaterne / Lampe
- Einzelner Laubbäum
- Baum-Attribute: Stamm- und Kronen-Durchmesser

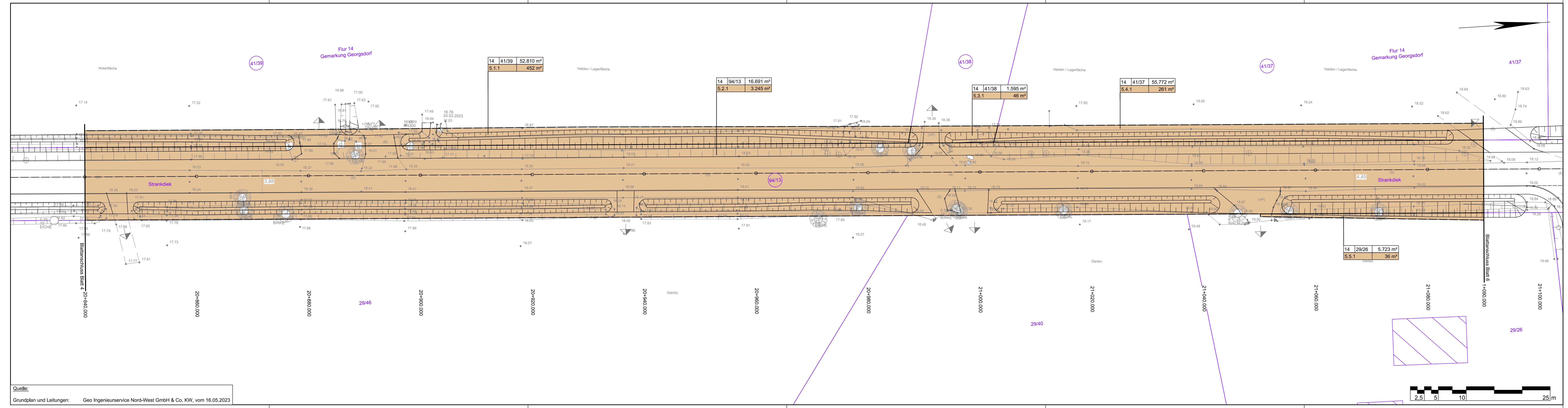
Blatt1		2	3	4	5	6
Entwurfsbearbeitung:		Datum	Zeichen			
		07.2024	Sh			
		07.2024	Bec			
		07.2024	Kg			
		07.2024	Kg			
Wallenhorst, 01.07.2024		i. V. Peter Klausung				
	Gemeinde Georgsdorf	nachgeprüft				
Nr.	Art der Änderung		Datum	Zeichen		

# FESTSTELLUNGSENTWURF

<b>Straßenbauverwaltung des Landes Niedersachsen</b> (Nächster Ort): Georgsdorf K 13, von Abs. 30 Stat. 1090 bis Abs. 30 Stat. 1320 K 31, von Abs. 10 Stat. 2530 bis Abs. 10 Stat. 3860 Strankdiek, von Stat. 0000 bis Stat. 1400		Unterlage / Blatt-Nr.: 10.1 / 4 Grunderwerbsplan Strankdiek Maßstab: 1:250
<b>Objektplanung Verkehrsanlagen für den Ausbau des Strankdieks für die Umstrukturierung des Straßennetzes auf dem Gebiet der Gemeinde Georgsdorf</b> Voruntersuchung		
<b>Aufgestellt:</b> Georgsdorf, den 01.07.2024 <b>Gemeinde Georgsdorf</b> im Auftrage: gez. Egbers		

Quelle:  
 Grundplan und Leitungen: Geo Ingenieurservice Nord-West GmbH & Co. KW, vom 16.05.2023





**Zeichenerklärung**

	zu erwerbende Fläche			
<table border="1"><tr><td>16</td><td>155</td><td>11.537 m<sup>2</sup></td></tr></table>	16	155	11.537 m <sup>2</sup>	Flur / Flurstück / Flurstücksfläche
16	155	11.537 m <sup>2</sup>		
<table border="1"><tr><td>1.1.1</td><td>145 m<sup>2</sup></td></tr></table>	1.1.1	145 m <sup>2</sup>	lfd. Nr. im Grunderwerbsverzeichnis / Größe der Teilfläche 1 Nr. des Grunderwerbsplanes 1 lfd. Nr des betroffenen Flurstückes 1 Teilfläche eines Flurstückes	
1.1.1	145 m <sup>2</sup>			
	Flurstücksgränze			
	Flurstücksnummer			
	Flurstücksnummer für betroffenes Flurstück			

**Grundplan**

- Weg
- Nutzungsartengrenze
- Zaun, mit Zaunpfeiler
- Trigonometrischer Punkt, Grundlagen-Festpunkt
- Messpunkt
- Höhe Wasserspiegel
- Hinweisschild
- Feststehendes Verkehrsschild
- Leitpfosten
- Sitzbank
- Fahrradständer
- Schallschrank
- Durchlass, Rohrauslauf
- Haltestelle
- Schieberkappe Wasser
- Schieberkappe Gas, Merkzeichen Gasleitung
- Mast
- Poller
- Grundwasserbeobachtungsrohr
- Unterflurhydrant
- Überflurhydrant
- Schachttüchlein rund / eckig
- Straßenleuchten
- Straßenlaternen / Lampe
- Einzelner Laubbaum
- Baum-Attribute: Stamm- und Kronen-Durchmesser

**Blatt1**

2	3	4	5	6
---	---	---	---	---

Entwurfsbearbeitung:		Datum	Zeichen
		07.2024	Sh
		gezeichnet	07.2024
		geprüft	07.2024
		freigegeben	07.2024

Wallenhorst, 01.07.2024

i. V. Peter Klausing

	nachgeprüft		
--	-------------	--	--

Nr.	Art der Änderung	Datum	Zeichen

## FESTSTELLUNGSENTWURF

<b>Straßenbauverwaltung des Landes Niedersachsen</b> (Nächster Ort): Georgsdorf K 13, von Abs. 30 Stat. 1090 bis Abs. 30 Stat. 1320 K 31, von Abs. 10 Stat. 2530 bis Abs. 10 Stat. 3860 Strankdiek, von Stat. 0000 bis Stat. 1400	Unterlage / Blatt-Nr.: 10.1 / 5 Grunderwerbsplan Strankdiek Maßstab: 1:250
---	---

### Objektplanung Verkehrsanlagen für den Ausbau des Strankdieks für die Umstrukturierung des Straßennetzes auf dem Gebiet der Gemeinde Georgsdorf

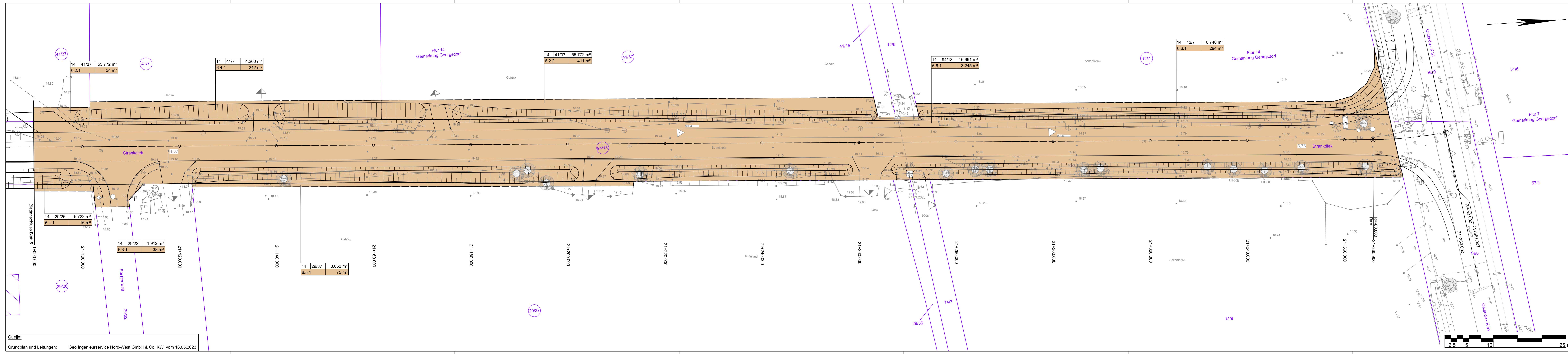
#### Voruntersuchung

<b>Aufgestellt:</b> Georgsdorf, den 01.07.2024 Gemeinde Georgsdorf im Auftrage: gez. Egbers	
--	--

Plat: \\192.27.1.206\Datent\K-GBENT\223105\PLAENE\ST\Fvs\l\_gew01.dwg(strankdiek-b5)

Quelle:  
Grundplan und Leitungen: Geo Ingenieurservice Nord-West GmbH & Co. KW, vom 16.05.2023





Quelle:  
Grundplan und Leitungen: Geo Ingenieurservice Nord-West GmbH & Co. KW, vom 16.05.2023

**Zeichenerklärung**

	zu erwerbende Fläche			
<table border="1"><tr><td>16</td><td>155</td><td>11.537 m²</td></tr></table>	16	155	11.537 m²	Flur / Flurstück / Flurstücksfläche
16	155	11.537 m²		
<table border="1"><tr><td>1.1.1</td><td>145 m²</td></tr></table>	1.1.1	145 m²	lfd. Nr. im Grunderwerbsverzeichnis / Größe der Teilfläche 1 Nr. des Grunderwerbsplanes 1 lfd. Nr des betroffenen Flurstückes 1 Teilfläche eines Flurstückes	
1.1.1	145 m²			
	Flurstücksgrenze			
<table border="1"><tr><td>136</td><td>6</td></tr></table>	136	6	Flurstücksnummer	
136	6			
<table border="1"><tr><td>136</td><td>6</td></tr></table>	136	6	Flurstücksnummer für betroffenes Flurstück	
136	6			

**Grundplan**

	Weg
	Nutzungsartengrenze
	Zaun, mit Zugangstür
	Trigonometrischer Punkt, Grundlagen-Festpunkt
	Messpunkt
	Höhe Wasserspiegel
	Hinweisschild
	Feststehendes Verkehrsschild
	Leitpfosten
	Sitzbank
	Fahrradständer
	Schallschrank
	Durchlass, Rohrauslauf
	Hallestelle
	Schieberkappe Wasser
	Schieberkappe Gas, Merkzeichen Gasleitung
	Mast
	Poller
	Grundwasserbeobachtungsrohr
	Unterflurdrain
	Überflurdrain
	Schachtkästel rund / eckig
	Straßensignalkasten
	Straßenlaternen / Lampe
	Einzelner Laubb Baum
	Baum-Attribute: Stamm- und Kronen-Durchmesser

Blatt1	2	3	4	5	6
--------	---	---	---	---	---

Entwurfsbearbeitung: <b>IPW</b> INGENIEURPLANUNG GmbH & Co. KG Marie-Curie-Str. 45 • 49134 Wallenhorst Tel. 05407880-0 • Fax 05407880-38	Datum	Zeichen	
	bearbeitet	07.2024	Sh
	gezeichnet	07.2024	Bec
	geprüft	07.2024	Kg
freigegeben	07.2024	Kg	

Wallenhorst, 01.07.2024

*P. Klausning*  
i. V. Peter Klausning

	Gemeinde Georgsdorf	
	nachgeprüft	

Nr.	Art der Änderung	Datum	Zeichen

## FESTSTELLUNGSENTWURF

<b>Straßenbauverwaltung des Landes Niedersachsen</b> (Nächster Ort): Georgsdorf	Unterlage / Blatt-Nr.: 10.1 / 5
K 13, von Abs. 30 Stat. 1090 bis Abs. 30 Stat. 1320 K 21, von Abs. 10 Stat. 2530 bis Abs. 10 Stat. 3860 Strankdick, von Stat. 0000 bis Stat. 1400	Grunderwerbsplan Strankdick
PROJIS-Nr.: XXXXXX	Maßstab: 1: 250

**Objektplanung Verkehrsanlagen für den Ausbau des Strankdicks für die Umstrukturierung des Straßennetzes auf dem Gebiet der Gemeinde Georgsdorf**  
Voruntersuchung

Aufgestellt:	
Georgsdorf, den 01.07.2024	
Gemeinde Georgsdorf	
im Auftrage: gez. Egbers	