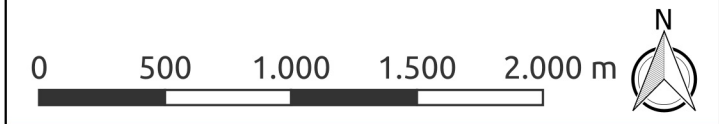


**Landschaftsbildbewertung  
(verändert nach den Angaben LK STADE (2014))**

- hoch
- mittel
- gering
- keine

**Untersuchungsgebiet**

- geplante WEA
- geplanter Rückbau
- Bestandsanlagen
- 3.750 m Puffer  
(15-fache Anlagenhöhe bei einer Gesamthöhe von 250 m)




**Karte 1:  
Landschaftsbildbewertung**


**Repowering WP Drochtersen**

Maßstab: 1:30.000 Stand: 03.07.2023

Kartengrundlage:  
DTK 50 grau; LGLN; Auszug aus den  
Geobasisdaten der Niedersächsischen  
Vermessungs- und Katasterverwaltung; © 2023

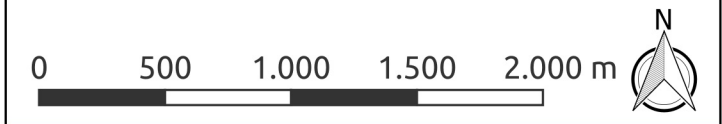


Auftragnehmer:  Arbeitsgruppe für regionale Struktur- und Umweltforschung GmbH

Auftraggeber:  Pommer & Schwarz



- Sichtverschattung  
(bezogen auf die neu geplante WEA)**
- sichtverschattende Elemente
  - sichtverschattete Bereiche
- Untersuchungsgebiet**
- geplante WEA
  - geplanter Rückbau
  - Bestandsanlagen
  - 3.750 m Puffer (15-fache Anlagenhöhe bei einer angenommenen Gesamthöhe von 250 m)





**Karte 2: Sichtverschattung**

**Repowering WP Drochtersen**

Maßstab: 1:30.000 Stand: 03.07.2023

Kartengrundlage:  
DTK 50 grau; LGLN; Auszug aus den  
Geobasisdaten der Niedersächsischen  
Vermessungs- und Katasterverwaltung; © 2023



|   |  |
|---|--|
| <p>Auftragnehmer:</p>  <p>Arbeitsgruppe für<br/>regionale Struktur- und<br/>Umweltforschung GmbH</p> | <p>Auftraggeber:</p>  <p>Pommer &amp; Schwarz</p> |
|---|--|