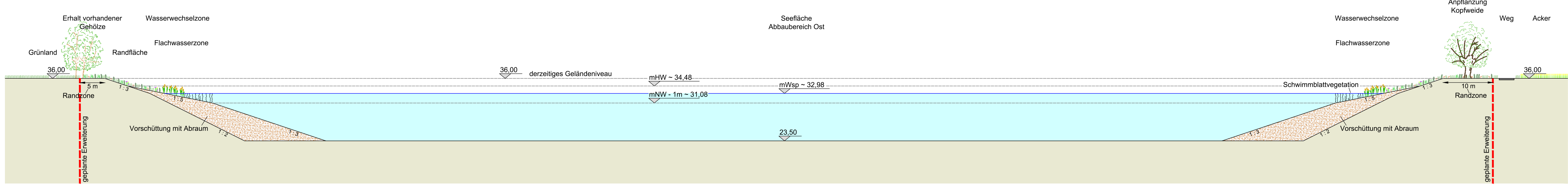
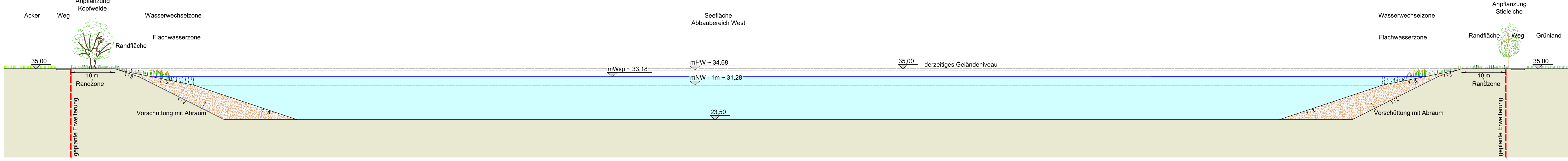


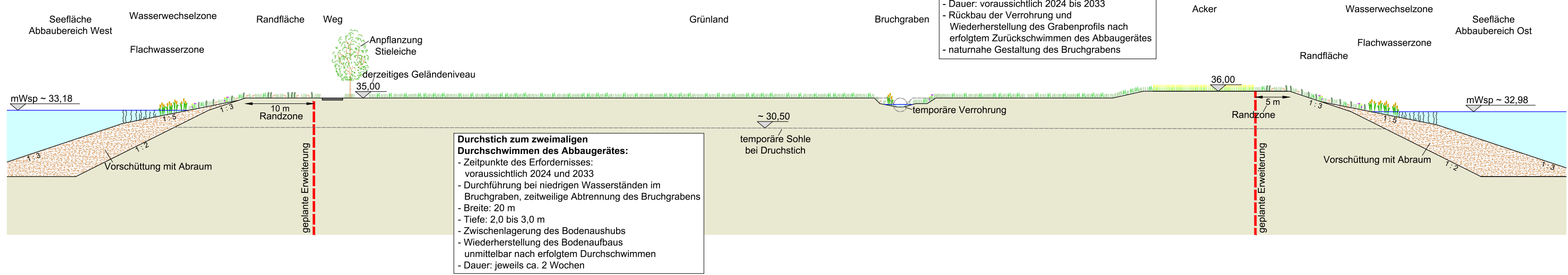
**Schnitt A - A'**



**Schnitt B - B'**



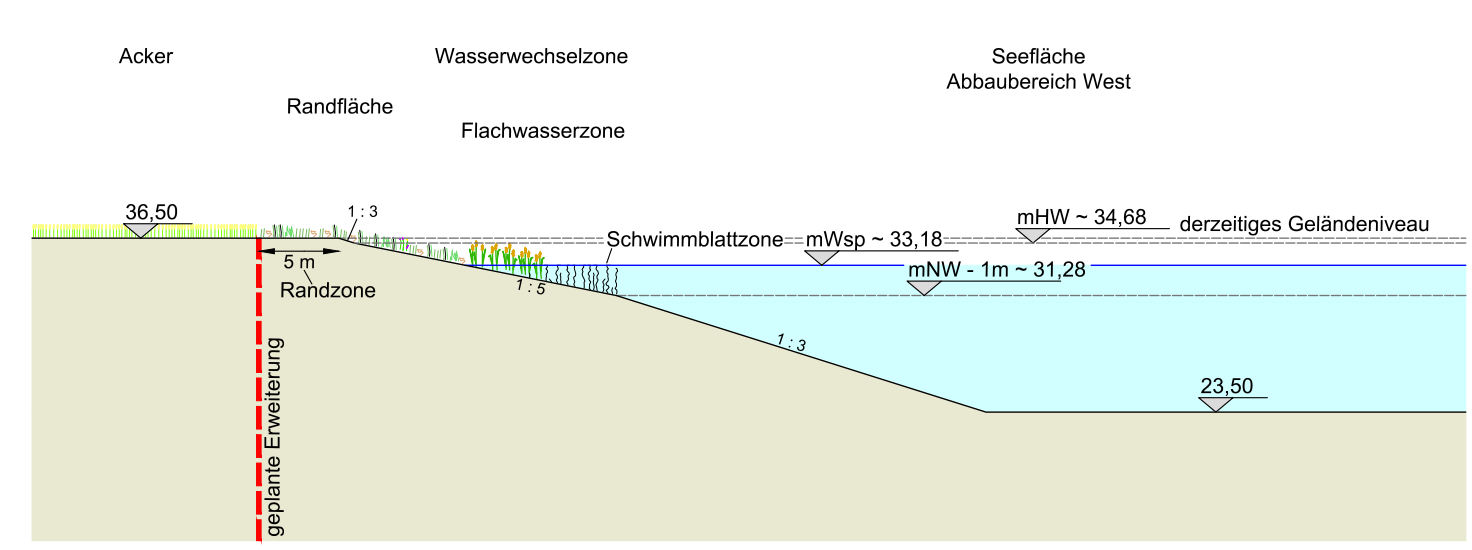
**Schnitt C - C' (nach dem 2. Durchstich, ab ca. 2034)**



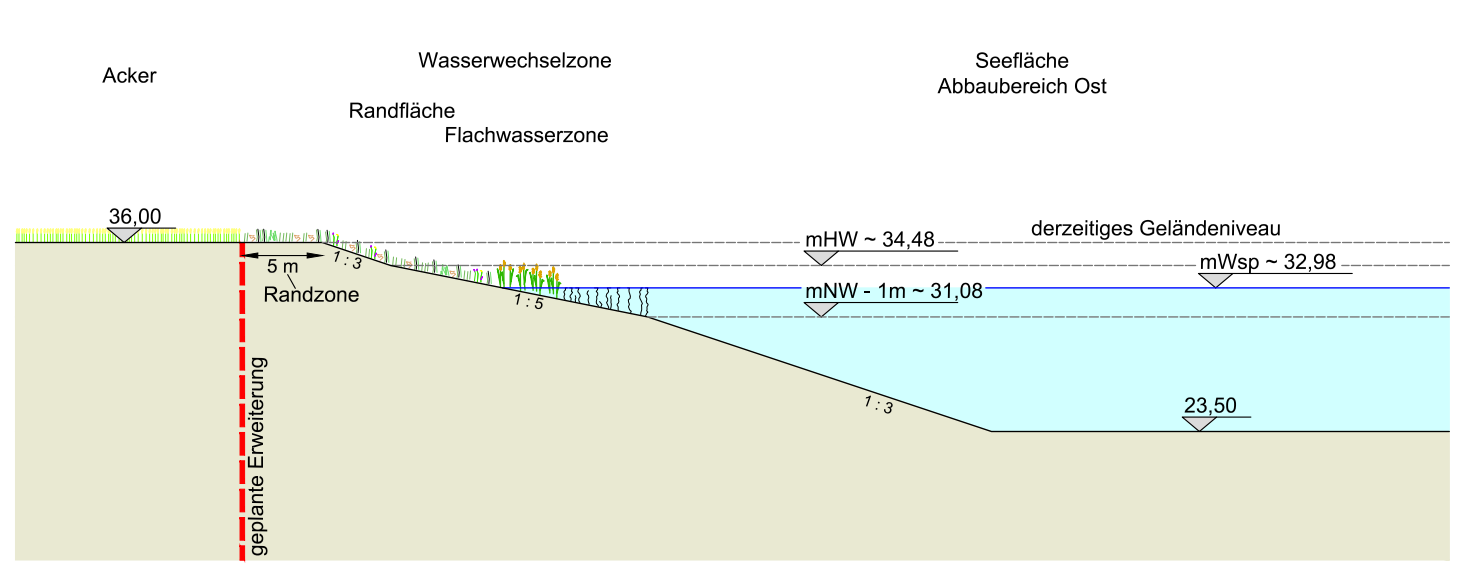
**Bruchgraben:**  
 - temporäre Verrohrung im Bereich Bänderstraße/Baustraße  
 - Länge 7 m  
 - DN 1000  
 - Einbau von Schlusstrützel  
 - Dauer: voraussichtlich 2024 bis 2033  
 - Rückbau der Verrohrung und Wiederherstellung des Grabenprofils nach erfolgtem Zurückschwimmen des Abbaugerätes  
 - naturnahe Gestaltung des Bruchgrabens

**Durchstich zum zweimaligen Durchschwimmen des Abbaugerätes:**  
 - Zeitpunkte des Erfordernisses: voraussichtlich 2024 und 2033  
 - Durchführung bei niedrigen Wasserständen im Bruchgraben, zeitweilige Abtrennung des Bruchgrabens  
 - Breite: 20 m  
 - Tiefe: 2,0 bis 3,0 m  
 - Zwischenlagerung des Bodenaushubs  
 - Wiederherstellung des Bodenaufbaus unmittelbar nach erfolgtem Durchschwimmen  
 - Dauer: jeweils ca. 2 Wochen

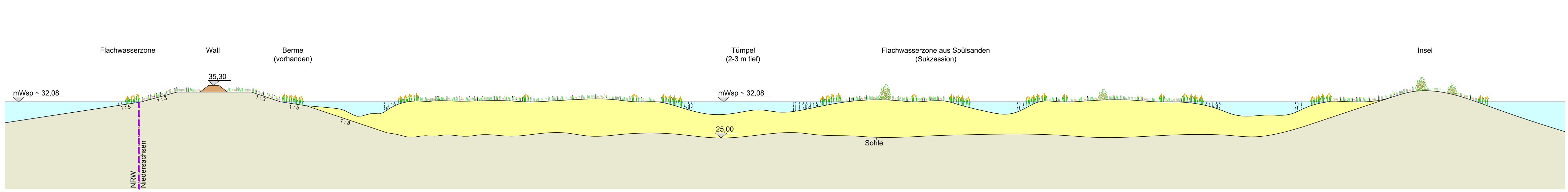
**Schnitt D - D'**



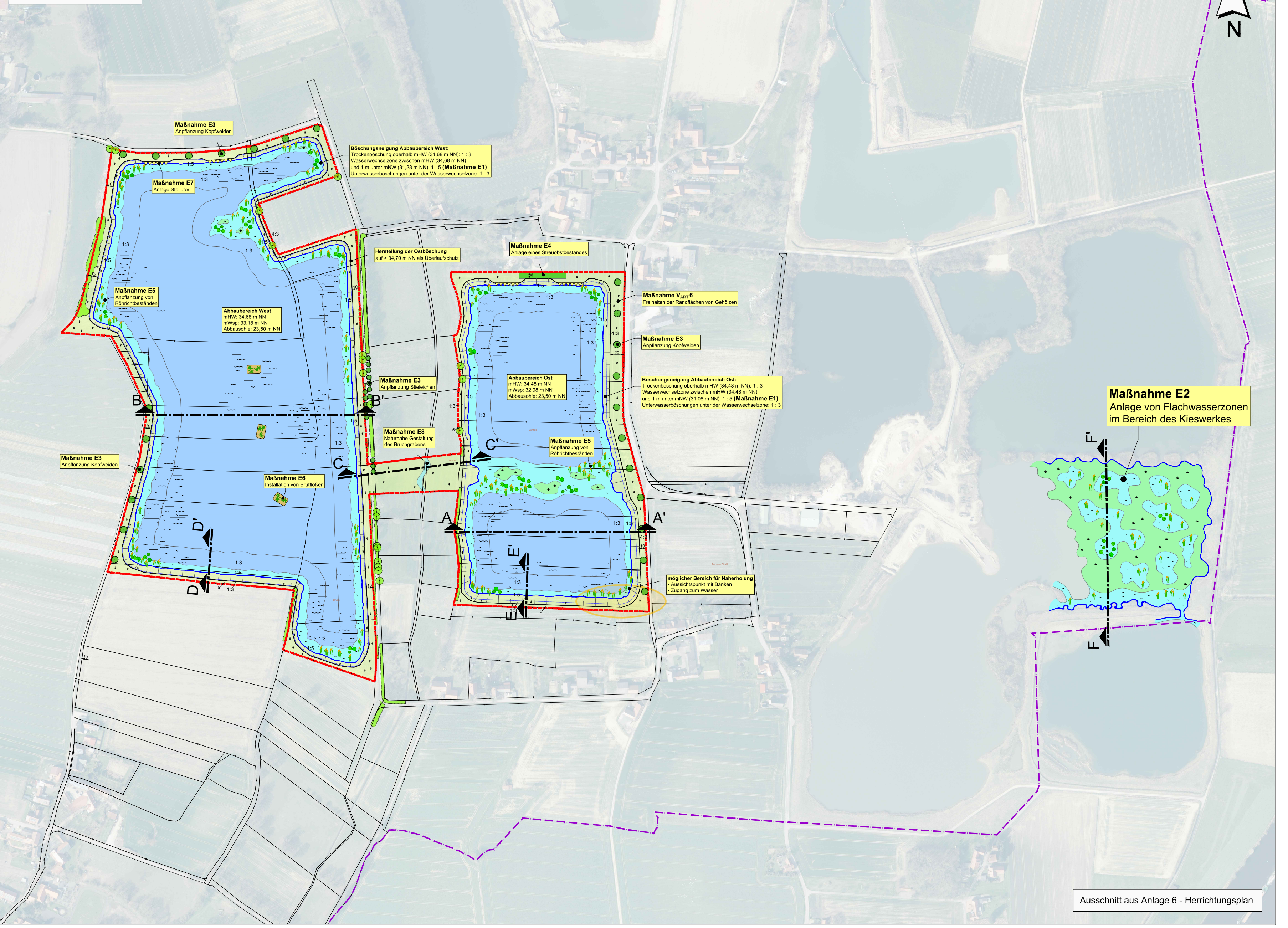
**Schnitt E - E'**



**Schnitt F - F'**



**Lageplan 1 : 4.000**



**Maßnahme E2**  
 Anlage von Flachwasserzonen im Bereich des Kieswerkes

Ausschnitt aus Anlage 6 - Herrichtungsplan

**Weserkieswerk Meyer Erweiterung West**

**HELMUT MEYER OHG**  
 Landschafts- und Innenarchitekten  
 Helmut Meyer OHG  
 Raddestorf 60  
 31604 Raddestorf

**Schnitte - Abbau und Herrichtung**

Erweiterung des Kies- und Sandabbaus in den Gemarkungen Raddestorf, Huddestorf und Dietho

Erläuterungsbericht mit integriertem UVP-Bericht

**Anlage 7**

Maßstab: 1 : 500 / 4.000  
 Projekt-Nr.: 4462  
 Plangröße: 1.255 x 515  
 Datum: 07.07.2020  
 gezeichnet: Schmitz  
 bearbeitet: Brand

**KORTEMEIER BROKMANN**  
 LANDSCHAFTSARCHITECTEN

Kortemeier Brokmann  
 Landschaftsarchitekten GmbH  
 Detstraße 92  
 32051 Herford  
 T +49(0)52 21 97 39-0  
 F +49(0)52 21 97 39-30

geprüft: R. Brand

