

**BayWa re**

**Windpark Sievern**

BlmschG-Genehmigung erteilt unter  
 Hinweis auf den vorliegenden Bescheid  
 Nebenbestimmungen sind dem Bescheid  
 im G 2/2/2023  
 die Prüfberichte  
 zu entnehmen  
 sind bei Erreichung  
 der Prüfberichte bei Ar

Planinhalt: Detailplan Vollversiegelung / Kompensation

**Legende**

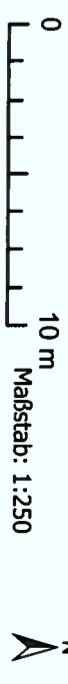
- Flurstücksgrenzen
- Vollversiegelung (Zuwegung)
- Dauerhaft beanspruchte Flächen
- Temporär beanspruchte Flächen

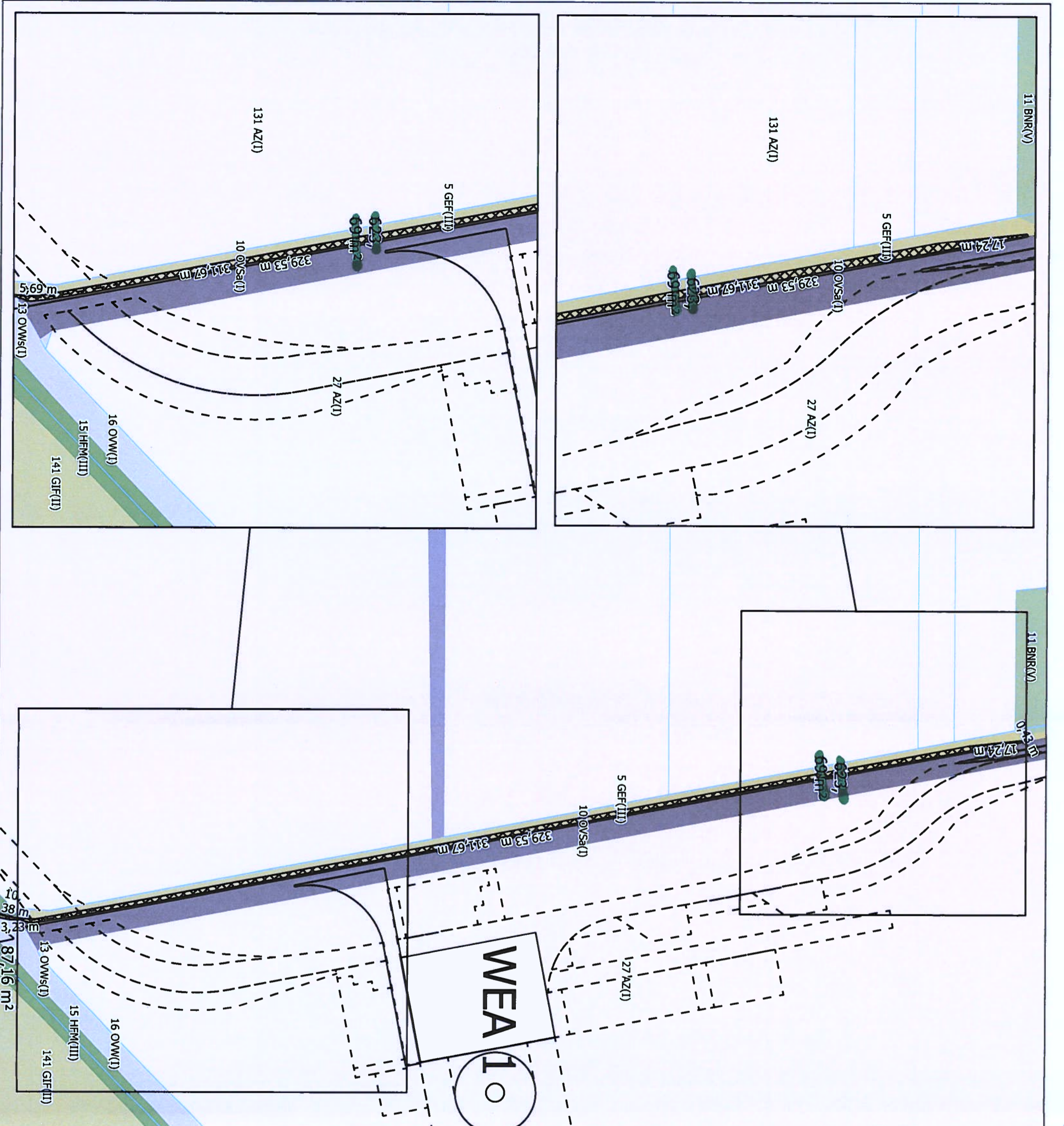
**Biotoptypen nach Drachenfels (2021)**

- Eichenmischwald feuchter Sandböden (WQF)
- Mesophiler Buchenwald (WM)
- Sonstiger Birken- und Kiefern-Moorwald (WWS)
- Fichtenforst (WZF)
- Feuchtbüsch nährstoffreicher Standorte (BFR)
- Alle/Baumreihe (HBA)
- Baumhecke (HFB)
- Seggen-, binsen- oder hochstaudenreicher Flutrassen (GNF)
- Strauch-Baumhecke (HFM)
- Strauchhecke (HFS)
- Weiden-Sumpfbüsch nährstoffreicher Standorte (BNR)
- sonstiges feuchtes Intensivgrünland (GIF)
- sonstiges feuchtes Extensivgrünland (GEF)
- Halbruderaler Gras- und Staudenflur feuchter Standorte (UHF)
- sonstiger vegetationsarmer Graben (FGZ)
- sonstiger Acker (AZ)
- Straße (OVS)
- Weg (OWW)
- Windkraftwerk (OKW)

*entfällt*  
 Grünanforderung  
 Landkreis Cuxhaven  
 Amt 63  
 19. Juni 2024  
 Untere Naturschutzbehörde  
 Im Auftrag von *BayWa*

Geprüft	BayWa r.e. Wind GmbH Arabellastraße 4   81925 München 089/3839320   www.baywa-re.com
Gezeichnet	jll
Kartengrundlage	ALKIS LALN
Datum	17.05.2024
Koordinatensystem	ETRS 1989 UTM Zone 32N
Papierformat	DIN A3





# Windpark Sievern 2 / 2023

erteilt unter  
 der Nummer 19/2023  
 im Amtsbezirk Sievern  
 Nebenbestimmungen sind dem Bescheid  
 zu beachten.

Planinhalt: Detailplan **Koffelstiege** / **Kompensationsflächen**  
 sind bei den Vorarbeiten zu beachten.

## Legende

- Flurstücksgrenzen
- Vollversiegelung (Zuwegung)
- Dauerhaft beanspruchte Flächen
- Temporär beanspruchte Flächen

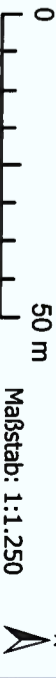
## Biotypen nach Drachenfels (2021)

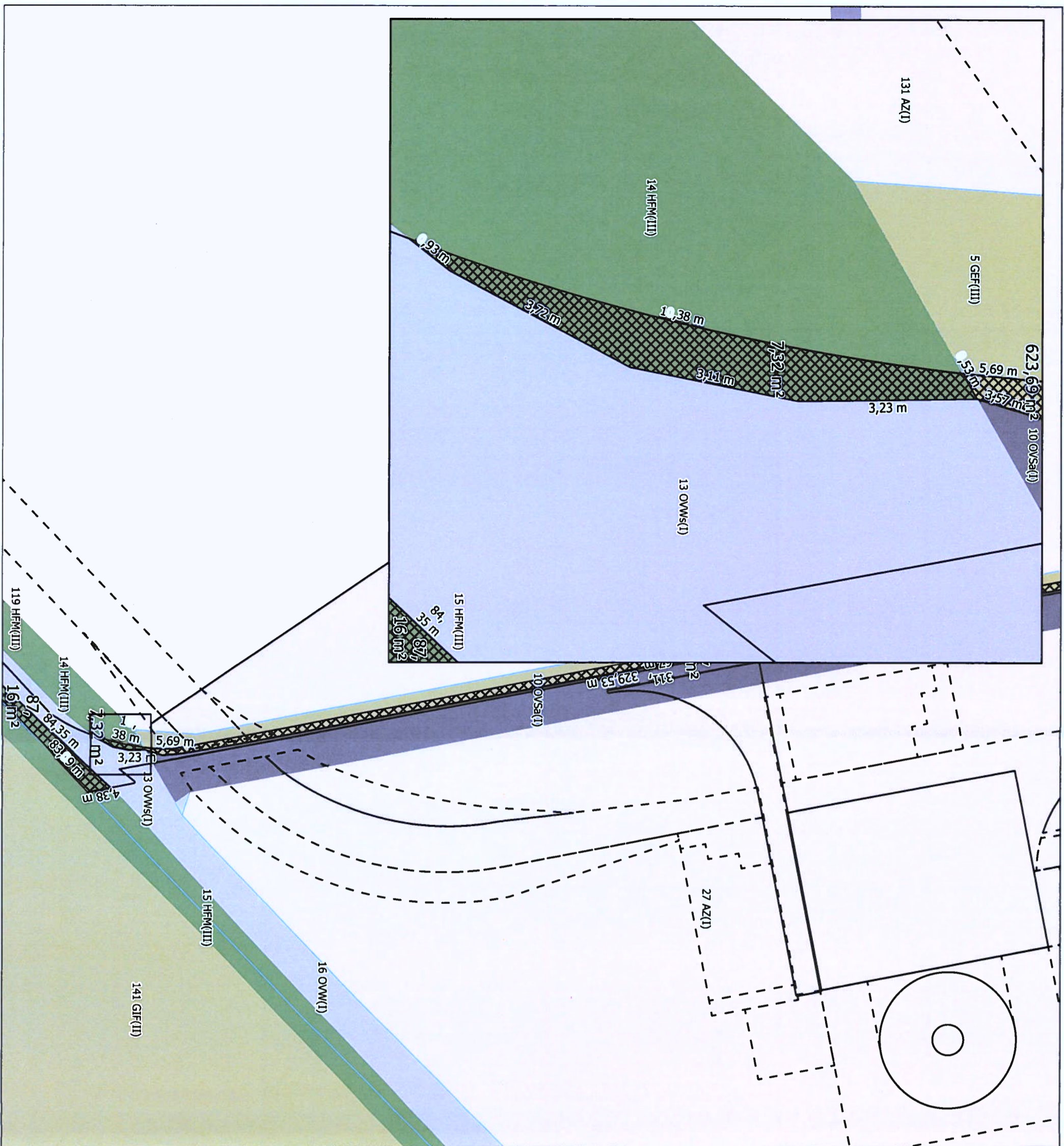
- Eichenmischwald feuchter Sandböden (WQF)
- Mesophiler Buchenwald (WM)
- Sonstiger Birken- und Kiefern-Moorwald (WWS)
- Fichtenforst (WZF)
- Feuchtgebüsch nährstoffreicher Standorte (BFR)
- Alle/Baumreihe (HBA)
- Baumhecke (HFB)
- Seggen-, binse- oder hochstaudenreicher Flutrasen (GNF)
- Strauch-Baumhecke (HFM)
- Strauchhecke (HFS)
- Weiden-Sumpfbüsch nährstoffreicher Standorte (BNR)
- sonstiges feuchtes Intensivgrünland (GIF)
- sonstiges feuchtes Extensivgrünland (GEF)
- Halbruderaler Gras- und Staudenflur feuchter Standorte (UHF)
- sonstiger vegetationsarmer Graben (FGZ)
- sonstiger Acker (AZ)
- Straße (OVS)
- Weg (OWW)
- Windkraftwerk (OKW)

*entfällt*  
 Grün eintragung  
 Landkreis Sievern  
 Der Landkreis Sievern  
 Untere Naturschutzbehörde  
 Im Auftrag *von Bayr*

19. Juni 2024  
 Amt 63  
 Landkreis Cuxhaven

Planung	BayWa r.e. Wind GmbH Arabellastraße 4   81925 München 089/3839320   www.baywa-re.com
Geprüft	
Gezeichnet	iii
Kartengrundlage	ALKIS LGLN
Datum	17.05.2024
Koordinatensystem	ETRS 1989 UTM Zone 32N
Papierformat	DIN A3





**Windpark Sievern 02/2023**

Planinhalt: Detailplan Vollverriegelung & Kompensation  
 Die Prüfbemerkungen sind bei Errichtung der Anlage zu beachten.

**Legende**

- Flurstücksgrenzen
- Vollverriegelung (Zuwegung)
- Dauerhaft beanspruchte Flächen
- Temporär beanspruchte Flächen

**Biotypen nach Drachenfels (2021)**

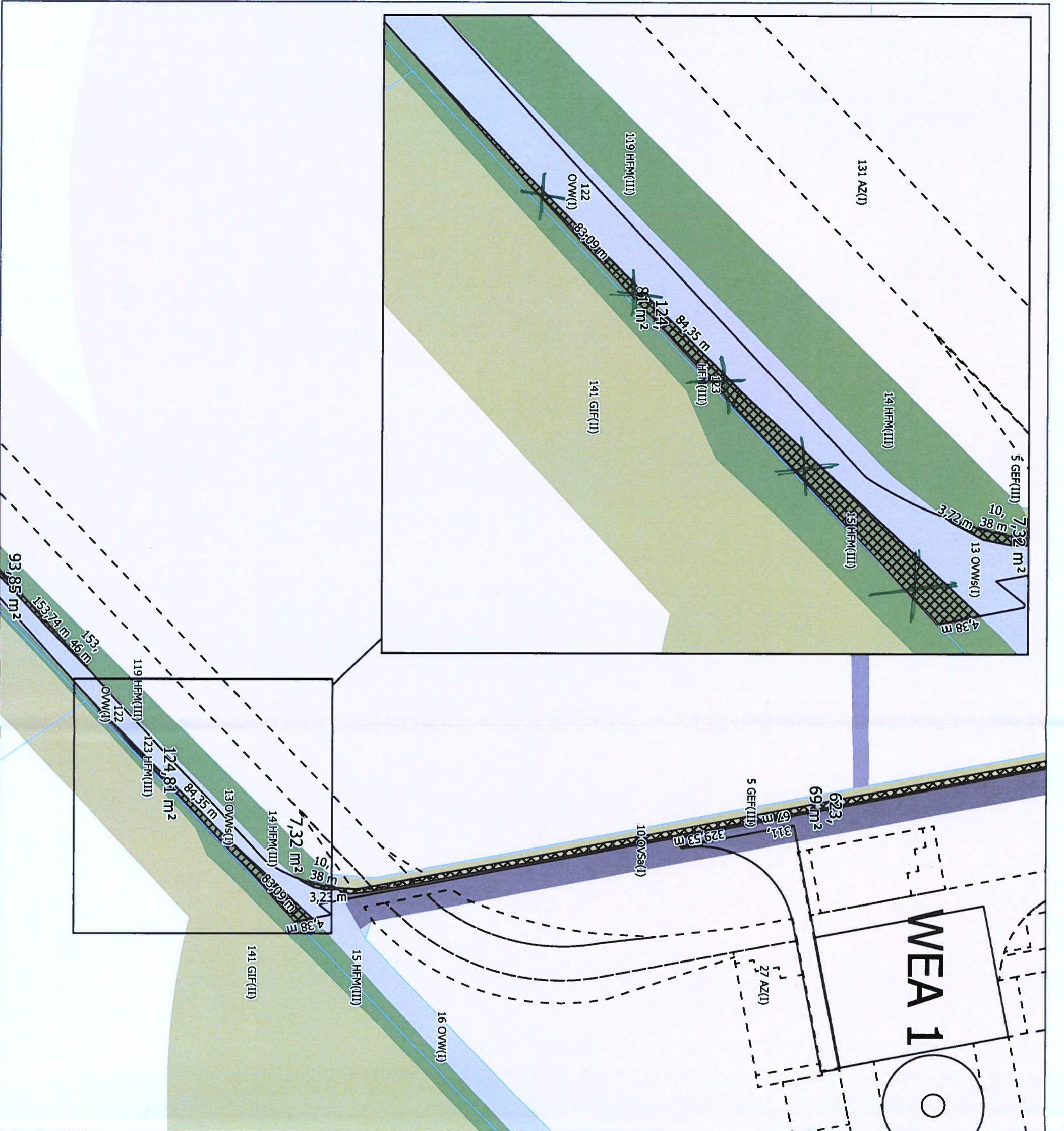
- Eichenmischwald feuchter Sandböden (WQF)
- Mesophiler Buchenwald (WM)
- Sonstiger Birken- und Kiefern-Moorwald (WVS)
- Fichtenforst (WZF)
- Feuchtbüsch nährstoffreicher Standorte (BFR)
- Alleebaumreihe (HBA)
- Baumhecke (HFB)
- Seggen-, binsen- oder hochstaudenreicher Flutrassen (GNF)
- Strauch-Baumhecke (HFM)
- Strauchhecke (HFS)
- Weiden-Sumpfbüsch nährstoffreicher Standorte (BNR)
- sonstiges feuchtes Intensivgrünland (GIF)
- sonstiges feuchtes Extensivgrünland (GEF)
- Halbuderale Gras- und Staudenflur feuchter Standorte (UHF)
- sonstiger vegetationsarmer Graben (FGZ)
- sonstiger Acker (AZ)
- Straße (OVS)
- Weg (OW)
- Windkraftwerk (OKW)

Landkreis Cuxhaven  
 Amt 63  
 19. Juni 2024

Landkreis Cuxhaven  
 Der Landrat  
 Untere Naturschutzbehörde  
 Im Auftrag *Von Bay*

Planung	BayWa r.e. Wind GmbH Arabellastraße 4   81925 München 089/3839320   www.baywa-re.com
Geprüft	jii
Gezeichnet	ALKIS
Kartengrundlage	ALKIS LA/LN
Datum	17.05.2024
Koordinatensystem	ETRS 1989 UTM Zone 32N
Papierformat	DIN A3





Windpark Sievern  
 MNG 02/2023

Planinhalt: Detailplan Vollversteigerung. Die planthematischen  
 sind bei der Vollversteigerung zu beachten.

Legende

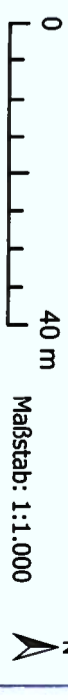
- Flurstücksgrenzen
- Vollversteigerung (Zuwegung)
- Dauerhaft beanspruchte Flächen
- Temporär beanspruchte Flächen

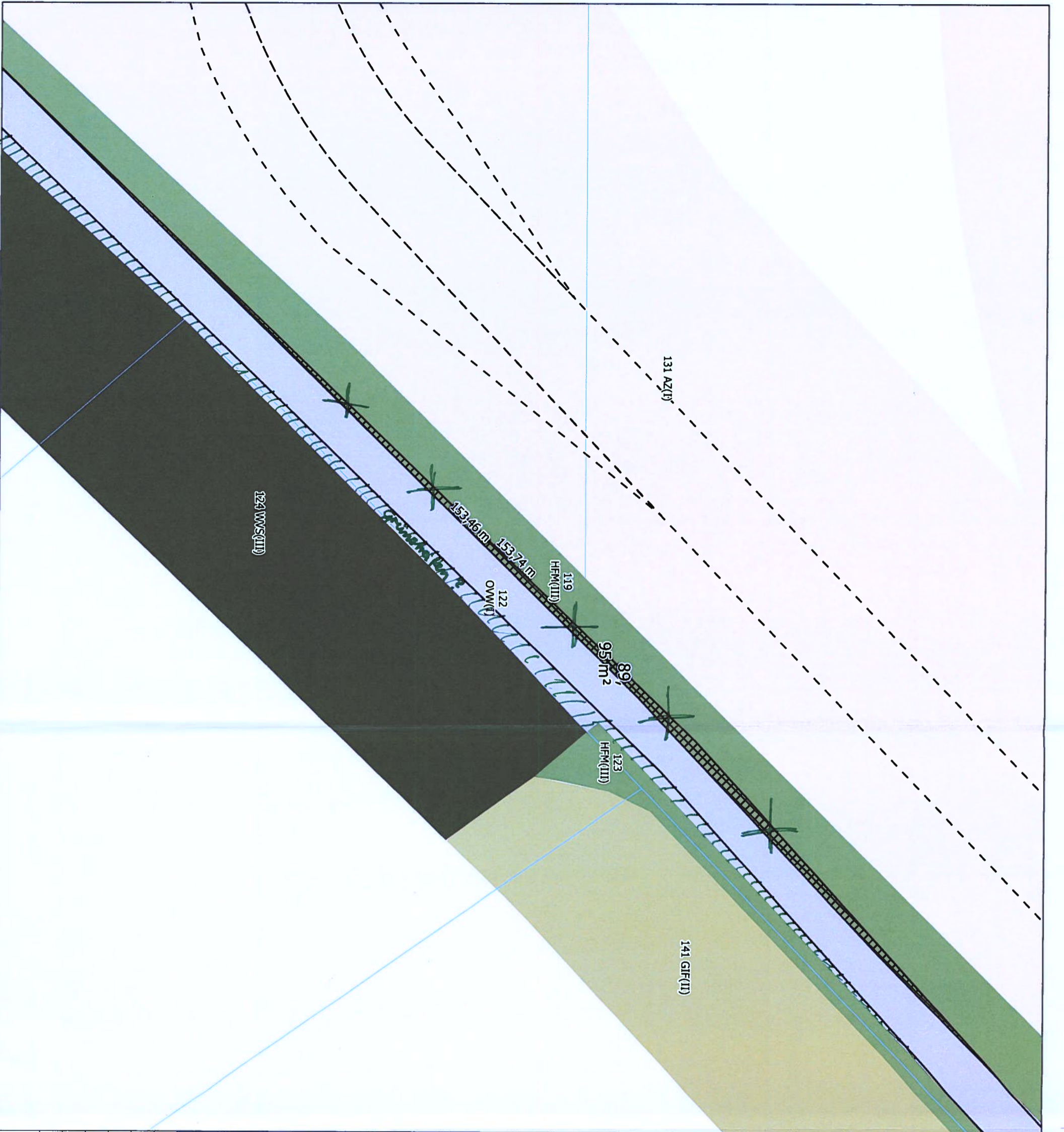
Biotoptypen nach Drachenfels (2021)

- Eichenschwalm feuchter Sandböden (WQF)
- Mesophiler Buchenwald (WM)
- Sonstiger Birken- und Kiefern-Moorwald (WWS)
- Fichtenforst (WZF)
- Feuchtgebüsch nährstoffreicher Standorte (BFR)
- Alleebaumreihe (HBA)
- Baumhecke (HFB)
- Seggen-, binsen- oder hochstaudenreicher Filtrassen (GNF)
- Strauch-Baumhecke (HFM)
- Strauchhecke (HFS)
- Weiden-Sumpfbüsch nährstoffreicher Standorte (BNR)
- sonstiges feuchtes Intensivgrünland (GIF)
- sonstiges feuchtes Extensivgrünland (GEF)
- Halbruderaler Gras- und Staudenflur feuchter Standorte (UHF)
- sonstiger vegetationsarmer Graben (FGZ)
- sonstiger Acker (AZ)
- Straße (OVS)
- Weg (OWW)
- Windkraftwerk (OKW)

*entfällt*  
 Landkreis Cuxhaven  
 Amt 63  
 Günter Krugmann 9. Juni 2024  
 Landkreis Cuxhaven  
 Der Landrat  
 Untere Naturschutzbehörde  
 Im Auftrag von Bay

Planung	BayWa r.e. Wind GmbH Arabellastraße 4   81925 München 089/3839320   www.baywa-re.com
Geprüft	
Gezeichnet	JH
Kartengrundlage	ALKIS LALN
Datum	17.05.2024
Koordinatensystem	ETRS 1989 UTM Zone 32N
Papierformat	DIN A3





Karte 26



**Windpark Sievern**

BlmSchGG § 6 Abs. 1 Nr. 1  
 Hinweis auf den Genehmigungsverfahren:  
 Die Prüfbemerkungen sind bei der Antragsbearbeitung zu beachten.

**Legende**

- Flurstücksgrenzen
- Vollversiegelung (Zuwegung)
- Dauerhaft beanspruchte Flächen
- Temporär beanspruchte Flächen

**Biotoptypen nach Drachenfels (2021)**

- Eichenmischwald feuchter Sandböden (WQF)
- Mesophiler Buchenwald (WM)
- Sonstiger Birken- und Kiefern-Moorwald (WWS)
- Fichtenforst (WZF)
- Feuchtbüsch nährstoffreicher Standorte (BFR)
- Alle/Baumreihe (HBA)
- Baumhecke (HFB)
- Seggen-, binsen- oder hochstaudenreicher Flutrassen (GNF)
- Strauch-Baumhecke (HFM)
- Strauchhecke (HFS)
- Weiden-Sumpfbüsch nährstoffreicher Standorte (BNR)
- sonstiges feuchtes Intensivgrünland (GIF)
- sonstiges feuchtes Extensivgrünland (GEF)
- Halbruderale Gras- und Staudenflur feuchter Standorte (UHF)
- sonstiger vegetationsarmer Graben (FGZ)
- sonstiger Acker (AZ)
- Straße (OVS)
- Weg (OWW)
- Windkraftwerk (OKW)

*entfällt  
 Grünweinta-  
 gungen*

Landkreis Cuxhaven  
 Amt 53  
 19. Juni 2024  
 Der Landrat: *[Signature]*  
 Untere Naturschutzbehörde  
 Im Auftrag: *[Signature]*

Planung	BayWa r.e. Wind GmbH Arabellastraße 4   81925 München 089/3839320   www.baywa-re.com
Geprüft	jji
Gezeichnet	ALKIS  LALW
Kartengrundlage	17.05.2024
Datum	ETRS 1989 UTM Zone 32N
Koordinatensystem	DIN A3
Papierformat	

