

Landkreis Cuxhaven
Amt 63
28. Feb. 2023



Übersichtskarten und Schallimmissionsraster

Ingenieurbüro für Energietechnik und Lärmschutz

Genehmigung nach BImSchG erteilt und
auf den vorgehefteten Genehmigungsbescheid

Geschäfts-
zeichen:

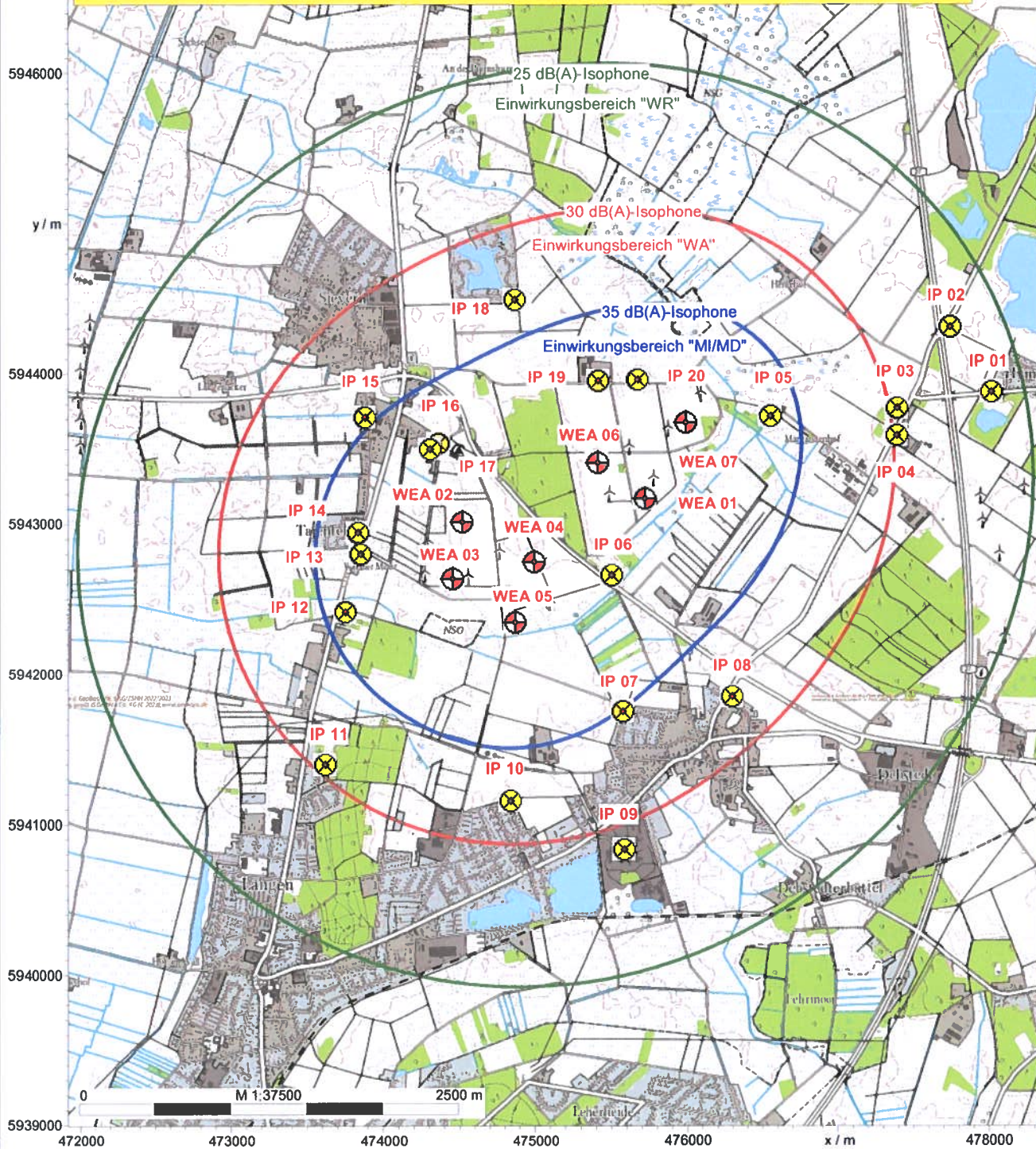
ImG 02 2022

Standort: Sievern Übersichtskarte: Darstellung der Einwirkungsbereiche der geplanten Windenergieanlagen



Nebenbestimmungen sind dem Genehmigungsbescheid zu entnehmen. Diese Prüfberichte sind bei der Errichtung und dem Betrieb der Anlage zu beachten.

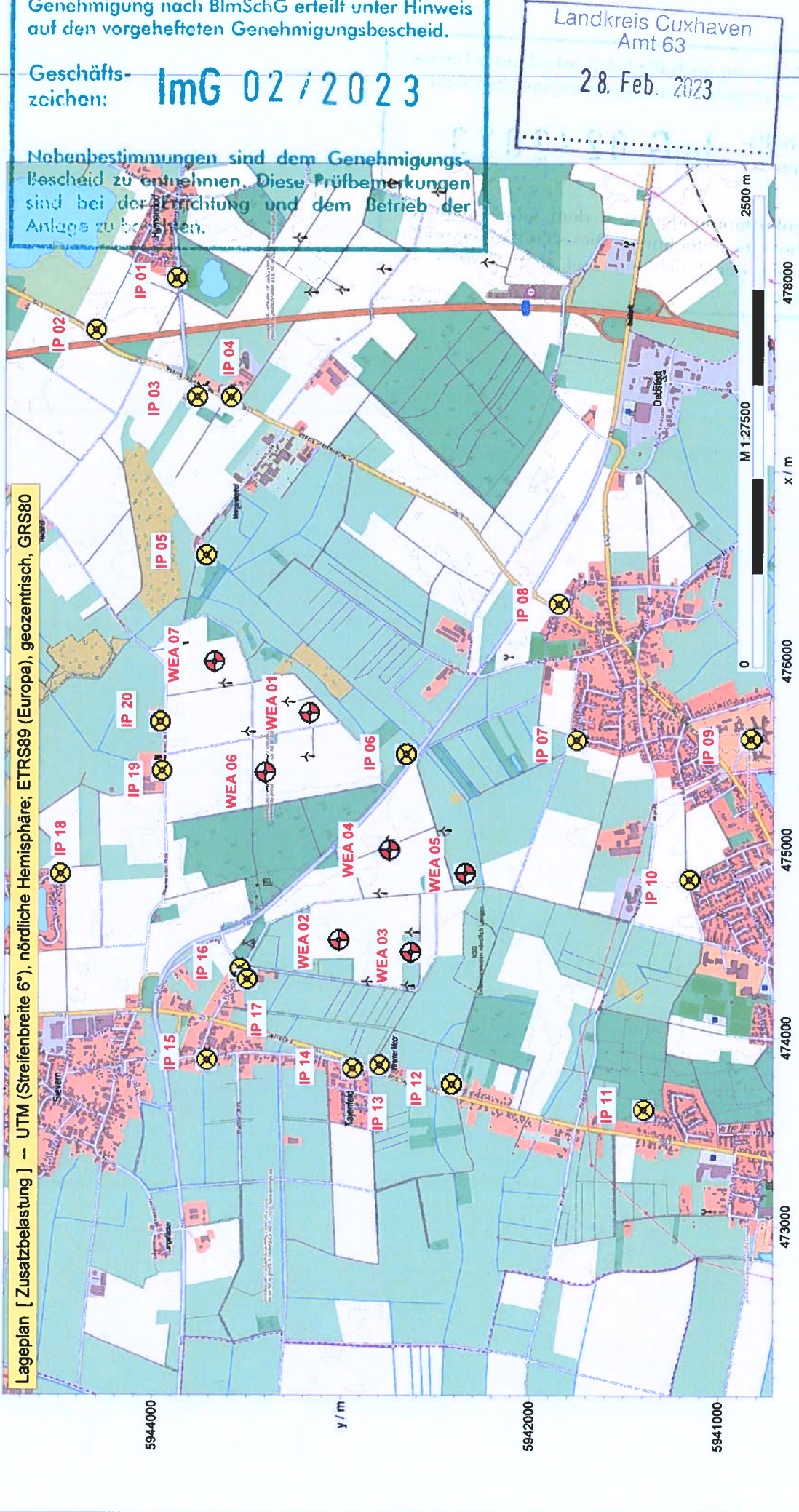
Lageplan [EWB] -- UTM (Streifenbreite 6°), nördliche Hemisphäre; ETRS89 (Europa), geozentrisch, GRS80





Standort: Sievern Übersichtskarte: Geplante Windenergieanlagen und Immissionspunkte

Lageplan [Zusatzbelastung] – UTM (Streifenbreite 6°), nördliche Hemisphäre; ETRS89 (Europa), geozentrisch, GRS80




Genehmigung nach BImSchG erteilt unter Hinweis auf den vorgehefteten Genehmigungsbescheid.

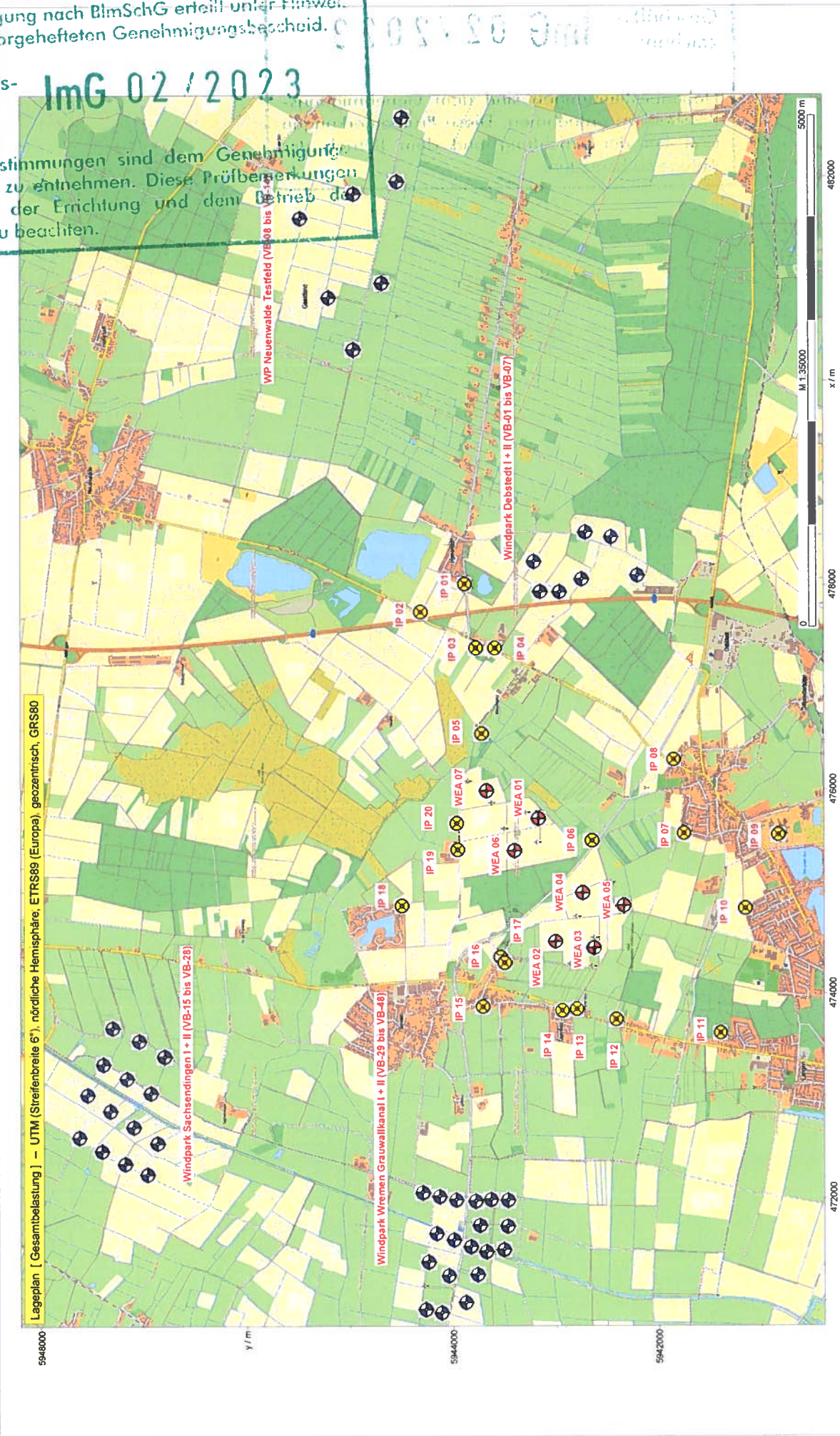
Geschäftszeichen: **ImG 02 / 2023**

Nebenbestimmungen sind dem Genehmigungsbescheid zu entnehmen. Diese Prüfbemerkungen sind bei der Errichtung und dem Betrieb der Anlage zu beachten.

Landkreis Cuxhaven
Amt 63
28. Feb. 2023

Standort: Sievern
Übersichtskarte: Windenergieanlagen und Immissionspunkte

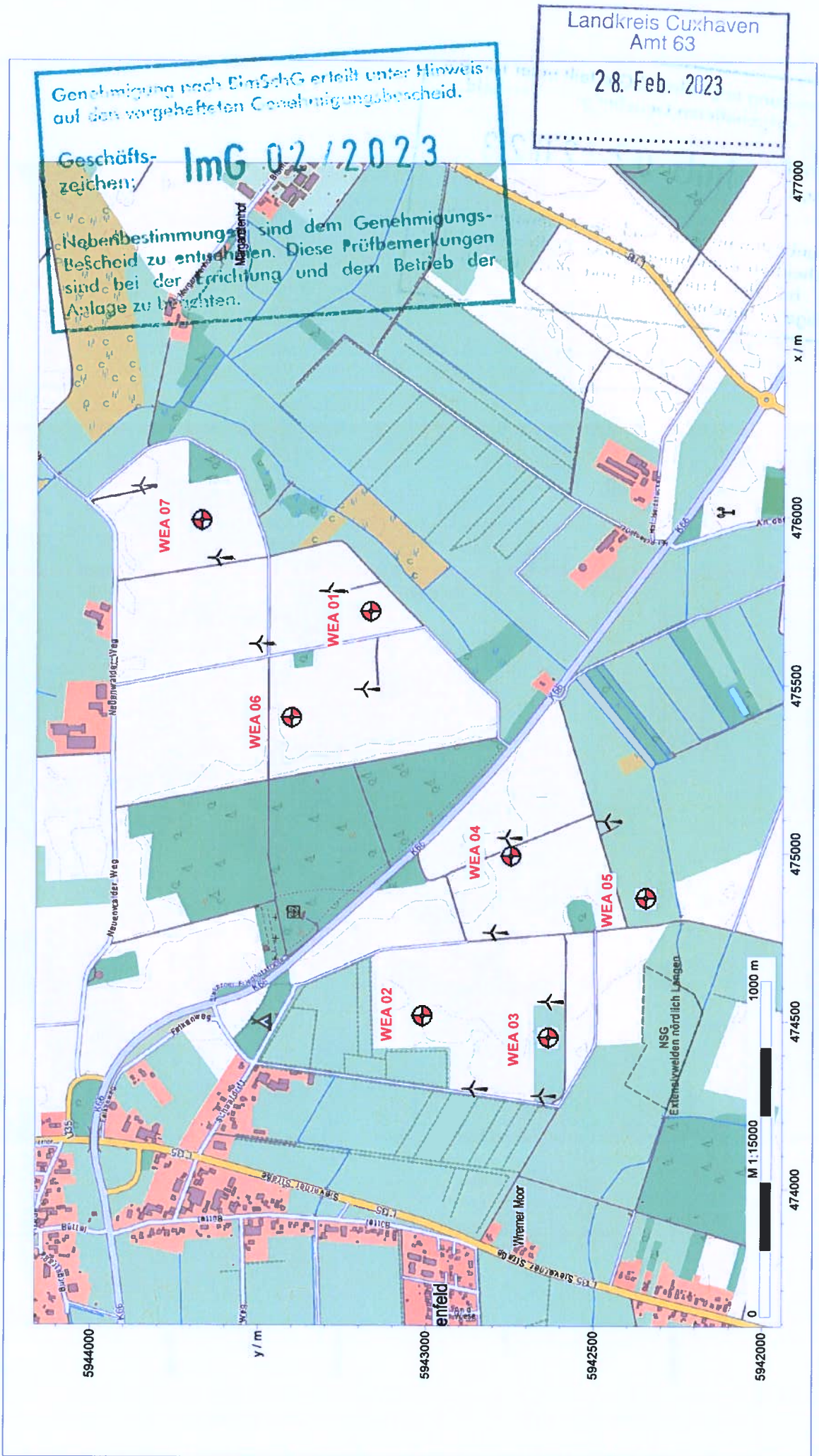

 Genehmigung nach BImSchG erteilt unter Hinweis auf den vorgehefteten Genehmigungsbescheid.
 Geschäftszeichen: **ImG 02 / 2023**
 Nebenbestimmungen sind dem Genehmigungsbescheid zu entnehmen. Diese Prüfmerkungen sind bei der Errichtung und dem Betrieb der Anlage zu beachten.



Lageplan [Gesamtbelastung] – UTM (Streifenbreite 6''), nördliche Hemisphäre, ETRS89 (Europa), geozentrisch, GRS80

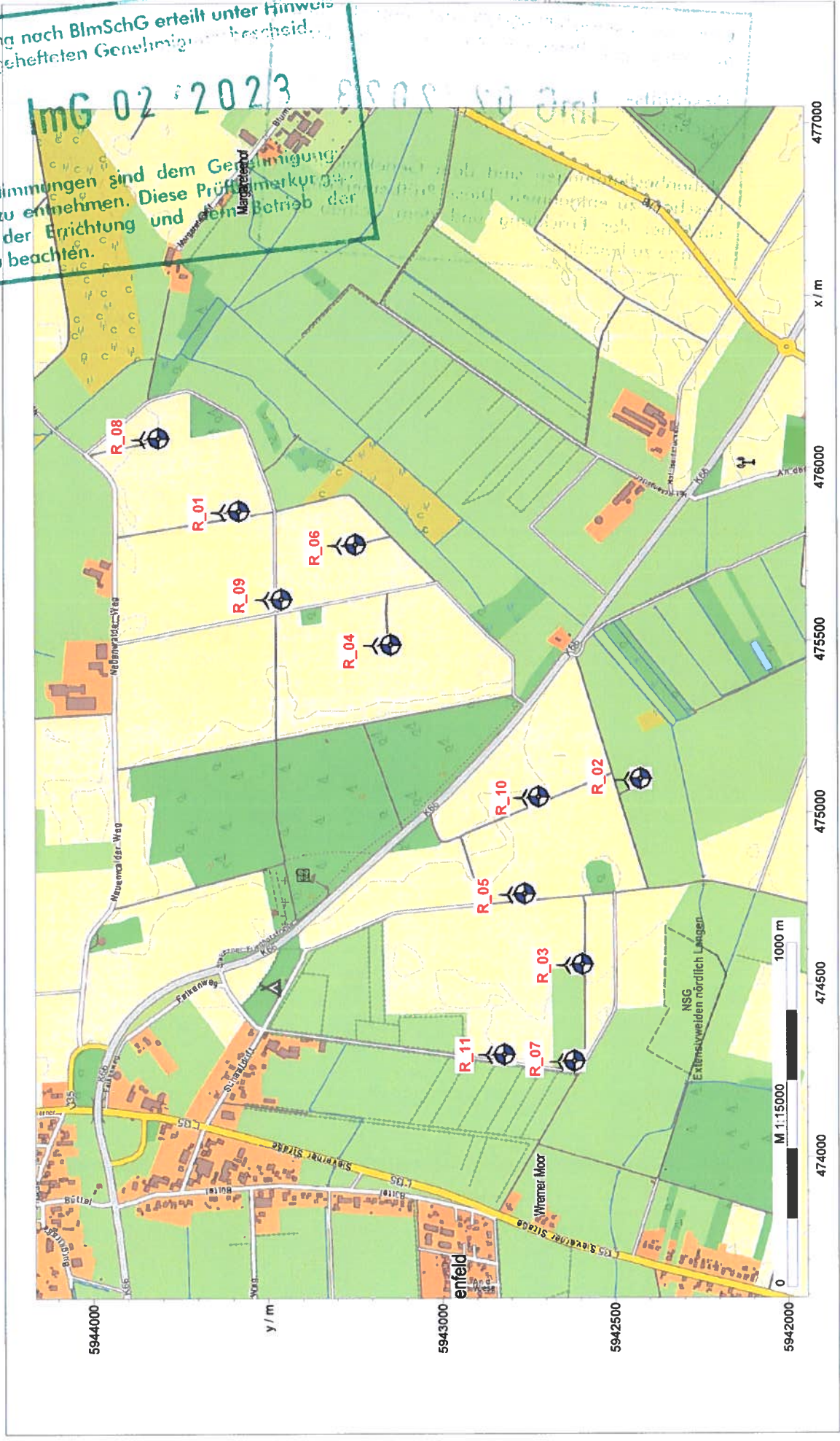


Standort: Sievern
Übersichtskarte: Geplante Windenergieanlagen WEA 01 bis WEA 07



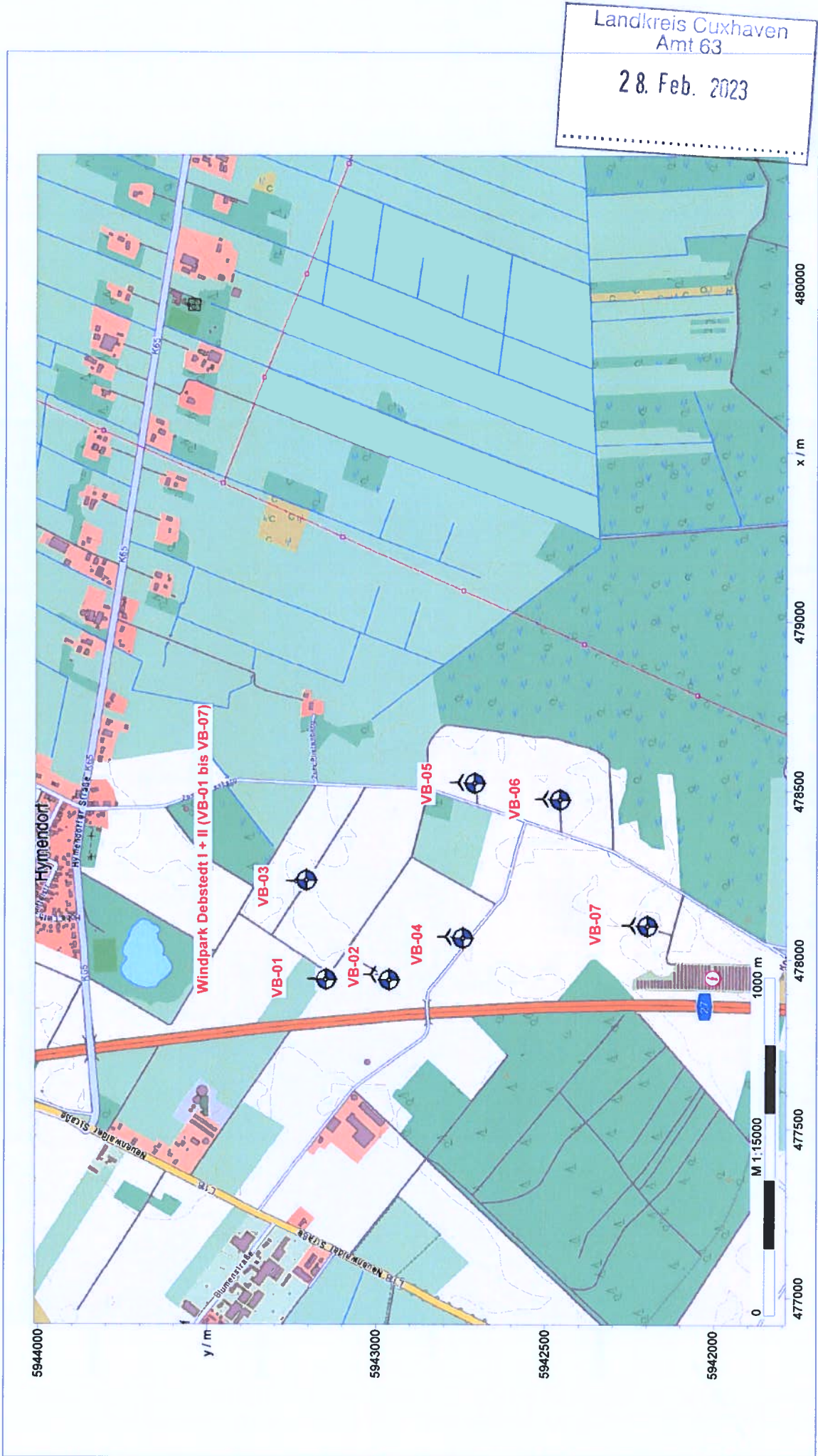
Standort: Sievern
Übersichtskarte: Windenergieanlagen R-01 bis R-11 / Rückbau

Genehmigung nach BImSchG erteilt unter Hinweis auf die vorgehefteten Genehmigungsbescheid.
 Geschäftszeichen:
ImG 02 / 2023
 Nebenbestimmungen sind dem Genehmigungsbescheid zu entnehmen. Diese Prüfmarkierungen sind bei der Errichtung und dem Betrieb der Anlage zu beachten.





Standort: Sievern Übersichtskarte: Windenergieanlagen VB-01 bis VB-07 / Windpark Debstedt I + II



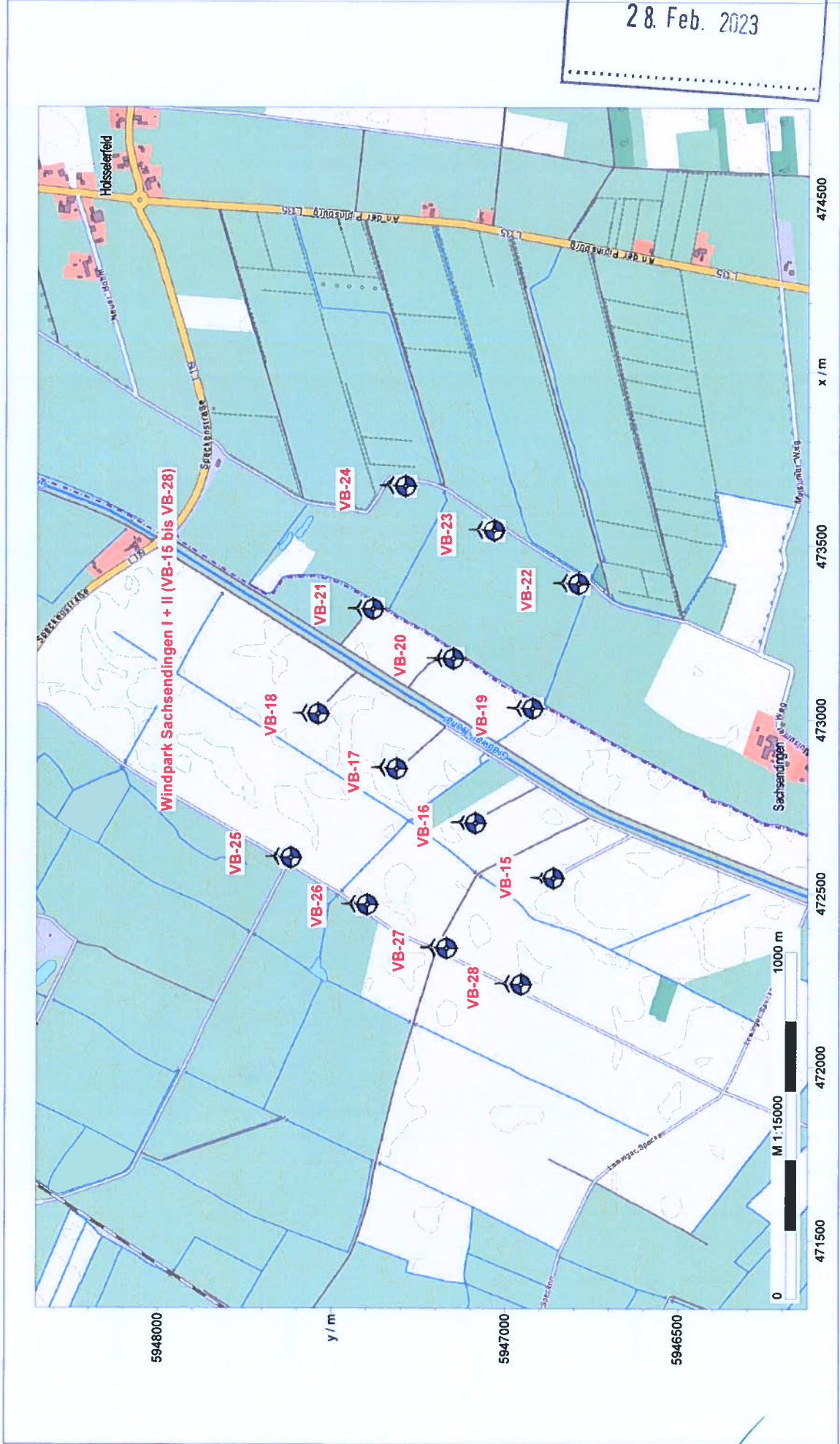


Standort: Sievern
Übersichtskarte: Windenergieanlagen VB-08 bis VB-14 / Windpark Neuenwalde Testfeld



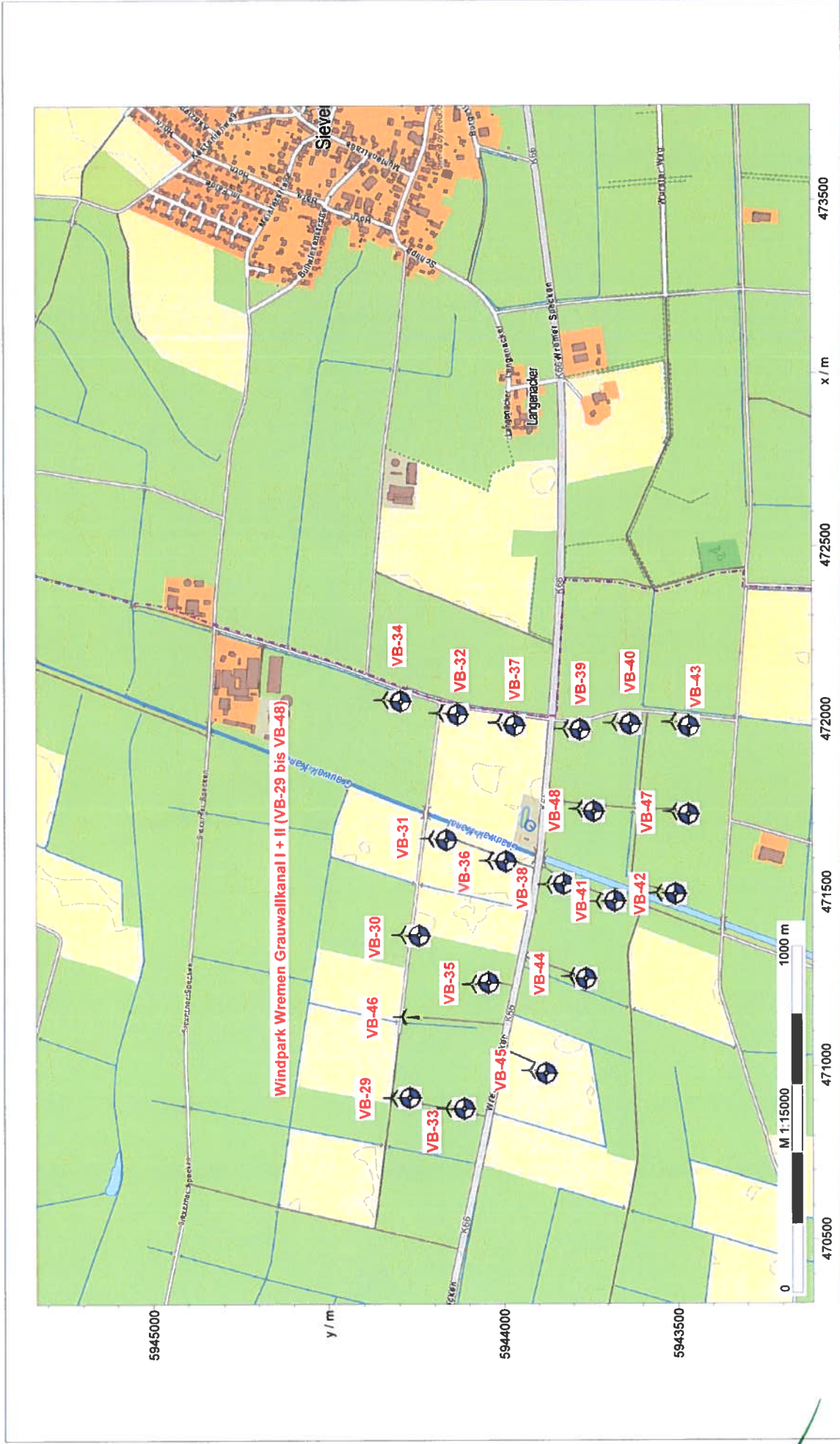


Standort: Sievern
Übersichtskarte: Windenergieanlagen VB-15 bis VB-28 / Windpark Sachsendingen I + II





Standort: Sievern
Übersichtskarte: Windenergieanlagen VB-29 bis VB-48 / Windpark Wremen Grauwallkanal I + II



**Standort: Sievern
Schallimmissionsraster / Zusatzbelastung**

Landkreis Cuxhaven
Amt 63

28. Feb.

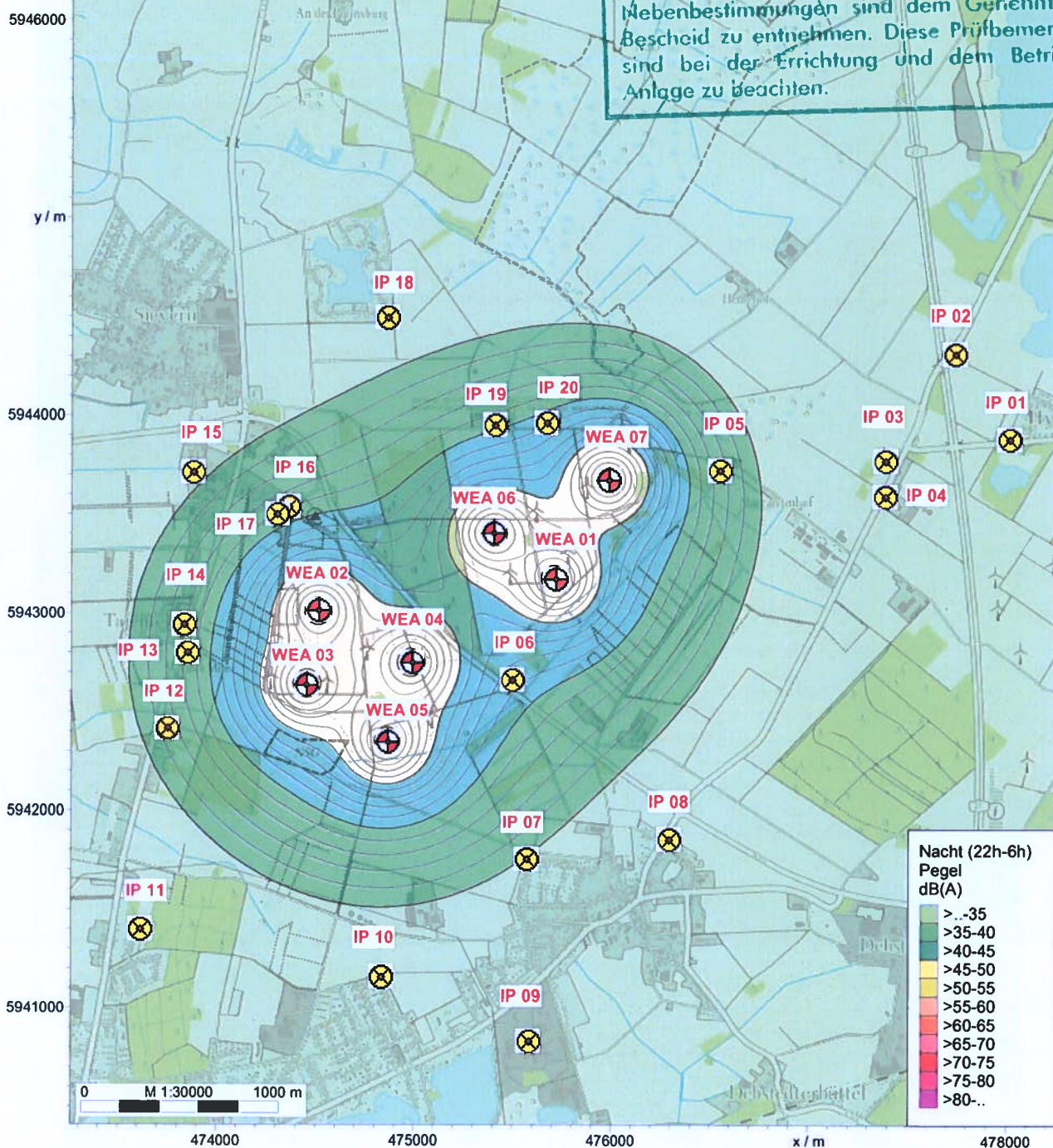


Genehmigung nach BImSchG erteilt unter Hinweis auf den vorgehefteten Genehmigungsbescheid.

Geschäftszeichen: **ImG 02/2023**

Nebenbestimmungen sind dem Genehmigungsbescheid zu entnehmen. Diese Prüfbemerkungen sind bei der Errichtung und dem Betrieb der Anlage zu beachten.

Raster Nacht (22h-6h) [Zusatzbelastung, Rel. Höhe 5.00m]



Genehmigung nach BImSchG erteilt unter Hinweis auf den vorgehefteten Genehmigungsbescheid

Standort: Sievern

Schallimmissionsraster / Gesamtbelastung (Windenergie)

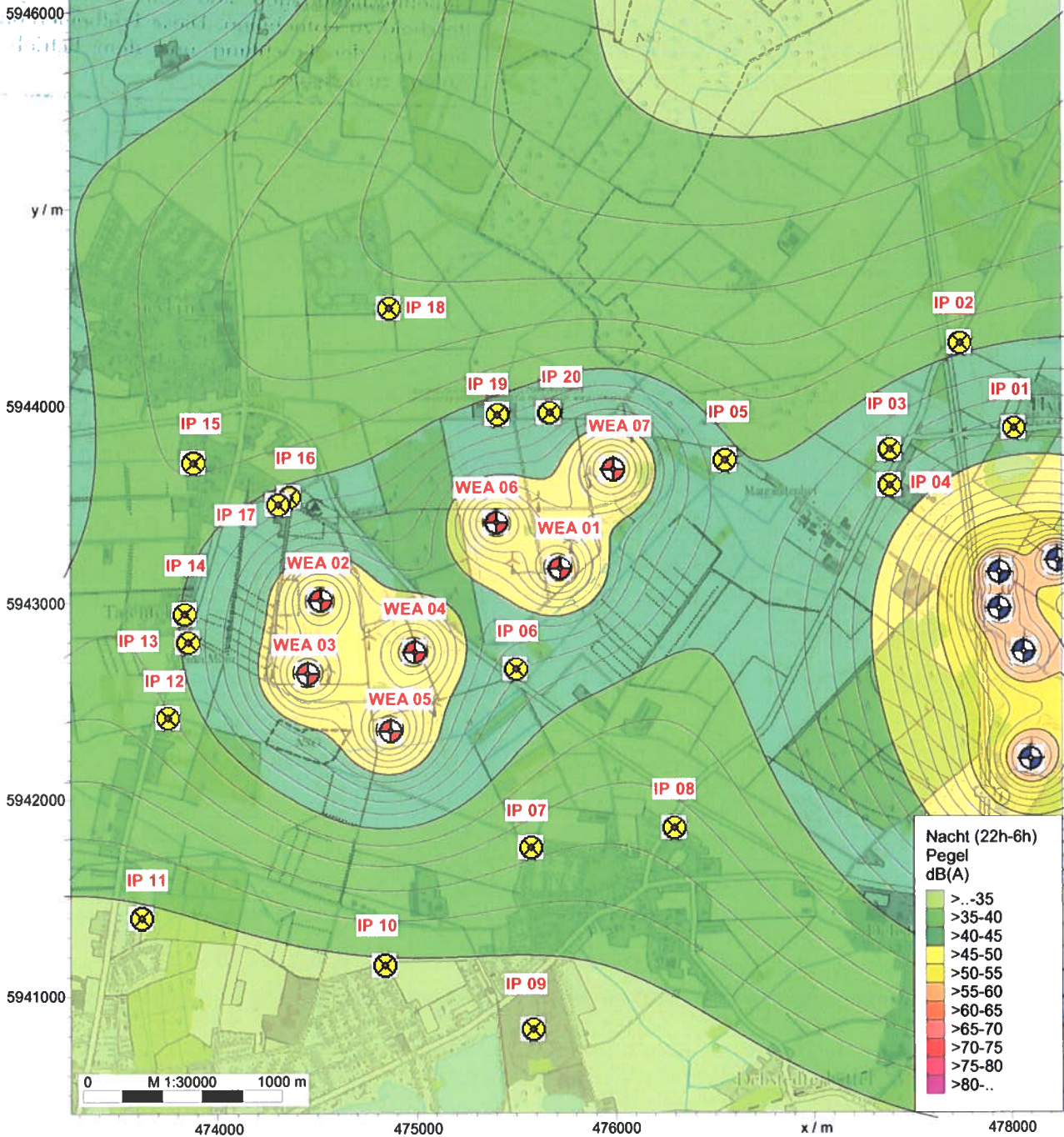


Geschäftszeichen:

ImG 02 2023

Nebenbestimmungen sind dem Genehmigungsbescheid zu entnehmen. Diese Prüfbemerkungen sind bei der Errichtung und dem Betrieb der Anlage zu beachten.

Raster Nacht (22h-6h) [Gesamtbelastung, Rel. Höhe 5.00m]



Nacht (22h-6h) Pegel dB(A)	
>...35	Lightest green
>35-40	Light green
>40-45	Medium green
>45-50	Yellow-green
>50-55	Yellow
>55-60	Orange-yellow
>60-65	Orange
>65-70	Red-orange
>70-75	Red
>75-80	Dark red
>80...	Dark red/purple