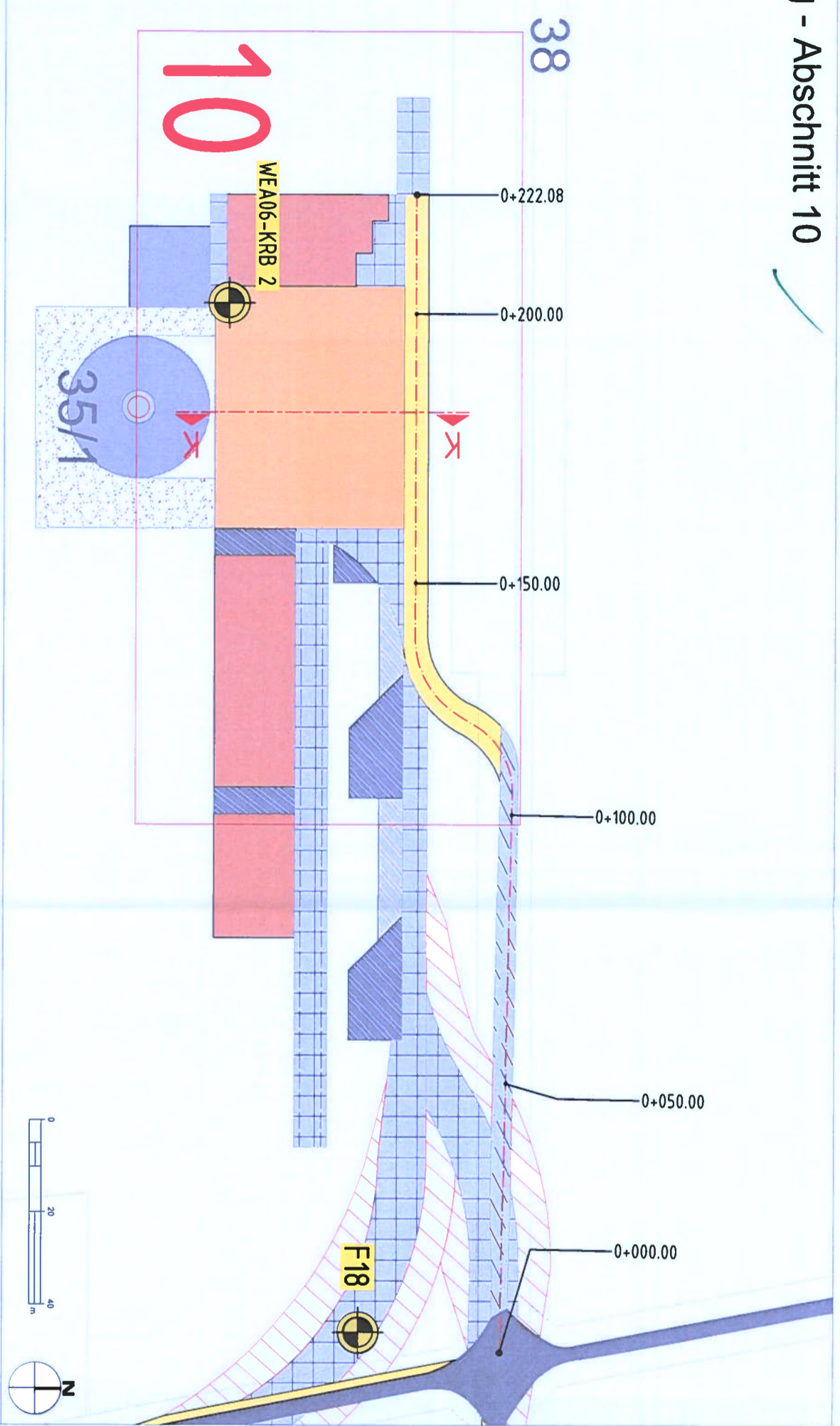
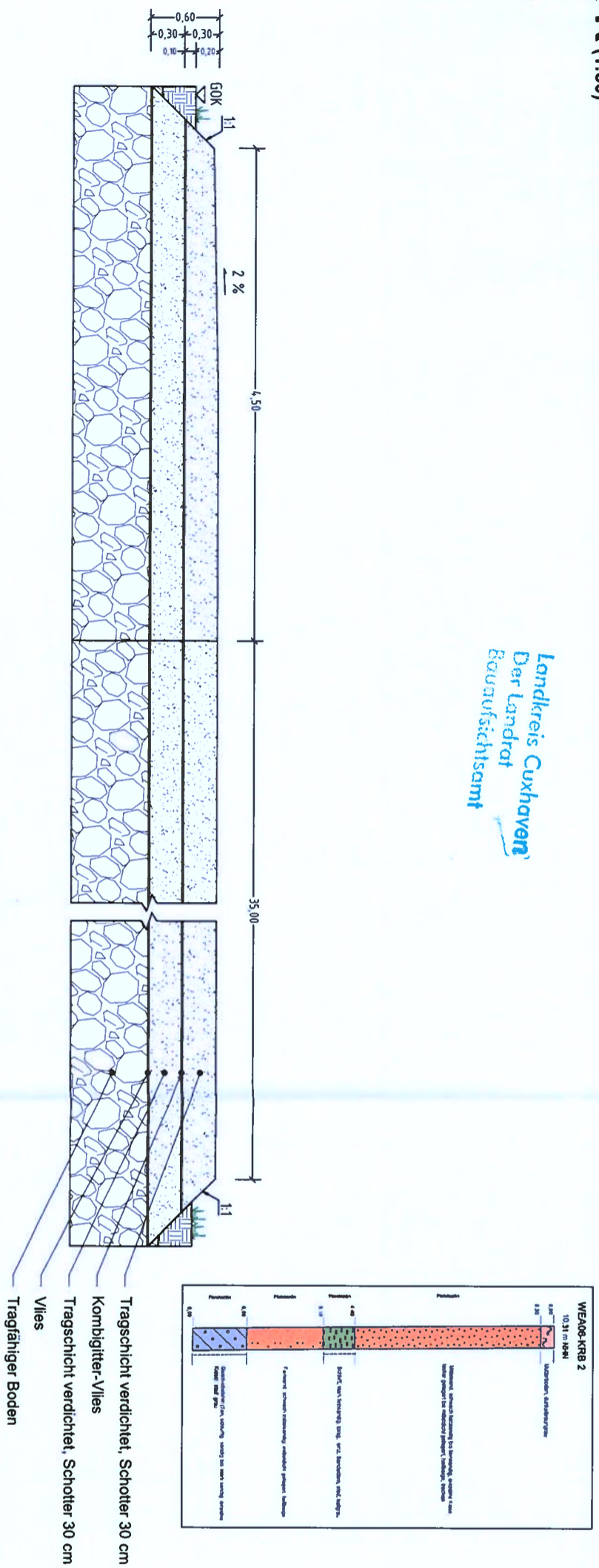


Zuwegung - Abschnitt 10

(1:1.000)

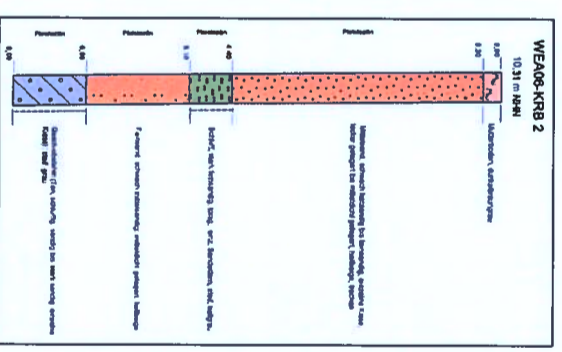


Schematische Darstellung Querschnitt K-K (1:50)



Landkreis Cuxhaven
Der Landrat
Bauraufsichtsamf

Bodengutachten - Kernbohrung



- Tragschicht verdichtet, Schotter 30 cm
- Kombigitter-Vlies
- Tragschicht verdichtet, Schotter 30 cm
- Vlies
- Tragfähiger Boden

LEGENDE | ZEICHENERKLÄRUNG

- TECHNISCHE PLANUNG
- Plattenstraße (temporär)
 - Schotterwege - / Verkehrsflächen (dauerhaft)
 - Kernbohr-Punkt
 - Kranstellfläche (dauerhaft)
 - Schulldachse / Mittelachse

VORH. INFRASTRUKTUR / BESTAND

- Asphalt- / Betonplattenweg (Bestand)
- Schotterweg (Bestand)
- Flurstücksgrenze / -nummer

SCHEMATISCHE DARSTELLUNG QUERSCHNITT

- BRM-StG-Genehmigung erreicht, unter Hinweis auf den vorliegenden Bescheid Nebenbestimmungen sind dem Bescheid zu entnehmen. Die Prüfbemerkungen sind bei Errichtung / Betrieb der Anlage zu beachten.
- img 02 / 2025
- Schotter
 - Vlies / Kombigitter-Vlies
 - Tragfähiger Boden (Bestand)
 - Muldenboden (Bestand)

ÜBERSICHTSPLAN



INDEX	DATUM	GEZ.	ÄNDERUNGEN ERGÄNZUNGEN
a	17.01.2024	nd	Anpassung Zuwegung

PLANNUMMER		INDEX	
SIEV_G.ec.WEG-010_K-K		a	
Zuwegung		A3	
PLANSSTATUS		DATUM	
Genehmigungsplanung		17.01.2024	
KOORDINATENSYSTEM		MASSSTAB	
ETRS89 / UTM Zone 32N		1:1.000 / 1:50	
PROJEKT		GEPR.	
SIEV - Windpark Sievern		El-Fachali / May	
Neubau von 7 Windenergieanlagen Typ Nordex N149, 5.7MW, Nabenhöhe 125 m, inkl. Infrastruktur		GEZ. Vogel	

PLANUNG | BAUHERR

BayWa r.e.

BayWa r.e. Wind GmbH

Arabellastr. 4
81925 München

Landkreis Cuxhaven
Amt 63
n.8. Feb. 2024