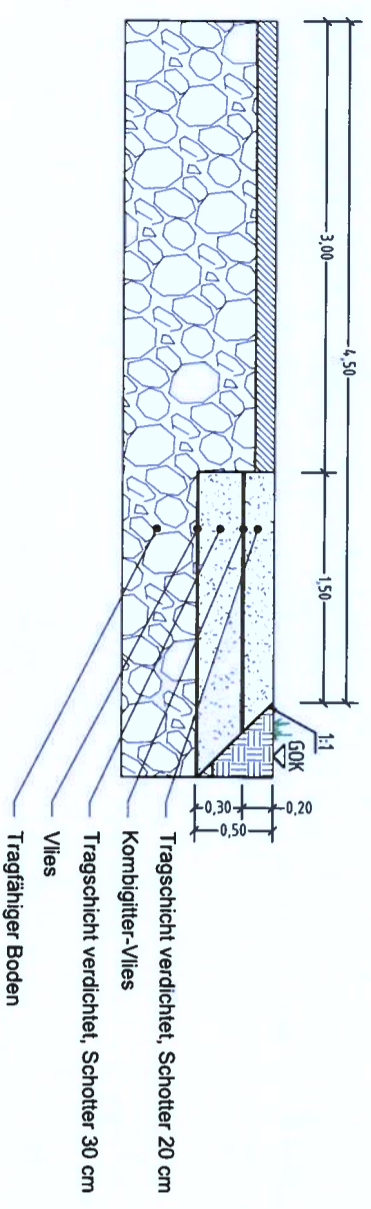


Zuwegung - Abschnitt 9 (1:1.000)



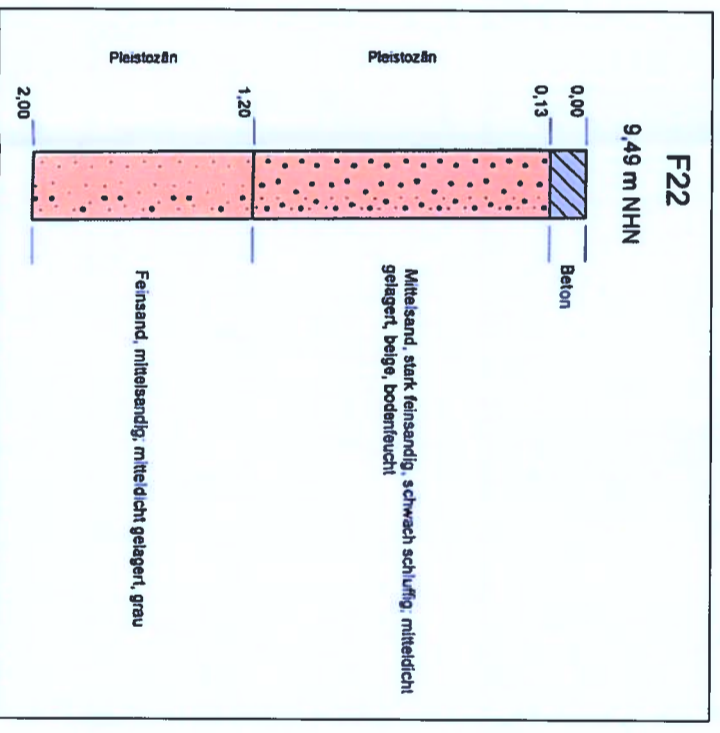
Schematische Darstellung Querschnitt J1-J1 (1:50)



Landkreis Cuxhaven
Der Landrat
bauaufsichtsamf

Landkreis Cuxhaven
Amt 63
08. Feb. 2024

Bodengutachten - Kernbohrung



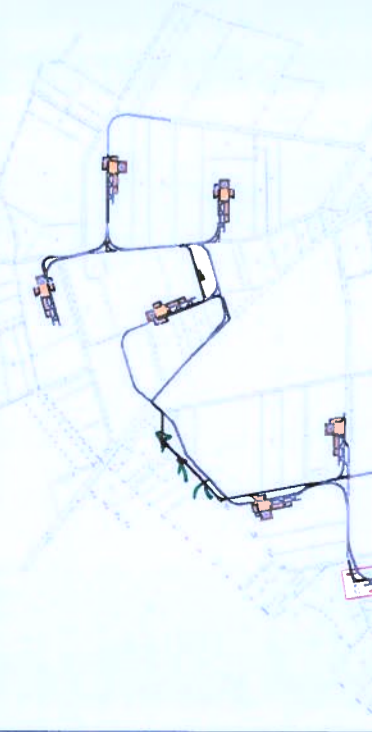
LEGENDE | ZEICHENERKLÄRUNG

- TECHNISCHE PLANUNG**
- Plattenstraße (temporär)
 - Schotterwege - / Verkehrsflächen (dauerhaft)
 - Kernbohr-Punkt
 - Schmittachse / Mittellachse

- VORH. INFRASTRUKTUR / BESTAND**
- Asphalt- / Betonplattenweg (Bestand)
 - Flurstücksgrenze / -nummer

- SCHEMATISCHE DARSTELLUNG DER ERDBÄNDER**
- Hinweis auf die verschiedenen Nebenermittlungen sind dem Bestehend
- Schotter
 - Vlies / Kombigitter-Vlies
 - Tragfähiger Boden (Bestand) zu entnehmen. Die Prüfbermerkungen zu Errichtung / Betrieb der Anlage zu beachten.
 - Mutterboden (Bestand) zu beachten.
 - Beton (Bestand)

ÜBERSICHTSPLAN



INDEX	DATUM	GEZ.	ANDERUNGEN ERGÄNZUNGEN
a	17.01.2024	ni	Anpassung Zuwegung

PLANNUMMER		INDEX	DIN
SIEV_g_sc_WEG-009_J1-J1		a	A3
Zuwegung			
Abschnitt 9			
Genehmigungsplanung		DATUM 17.01.2024	
KOORDINATENSYSTEM			
ETRS89 / UTM Zone 32N	MASTAB 1:1.000 / 1:50	GEZ. Vogel	GEPR. El-Fachall / May

PROJEKT
SIEV - Windpark Sievern
 Neubau von 7 Windenergieanlagen Typ Nordex N149, 5.7MW,
 Nebenhöhe 125 m, inkl. Infrastruktur

PLANUNG | BAUHERR



BayWa r.e. Wind GmbH
 Arabellastr. 4
 81925 München