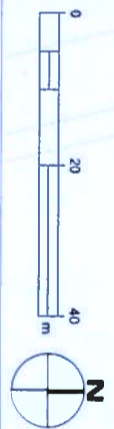
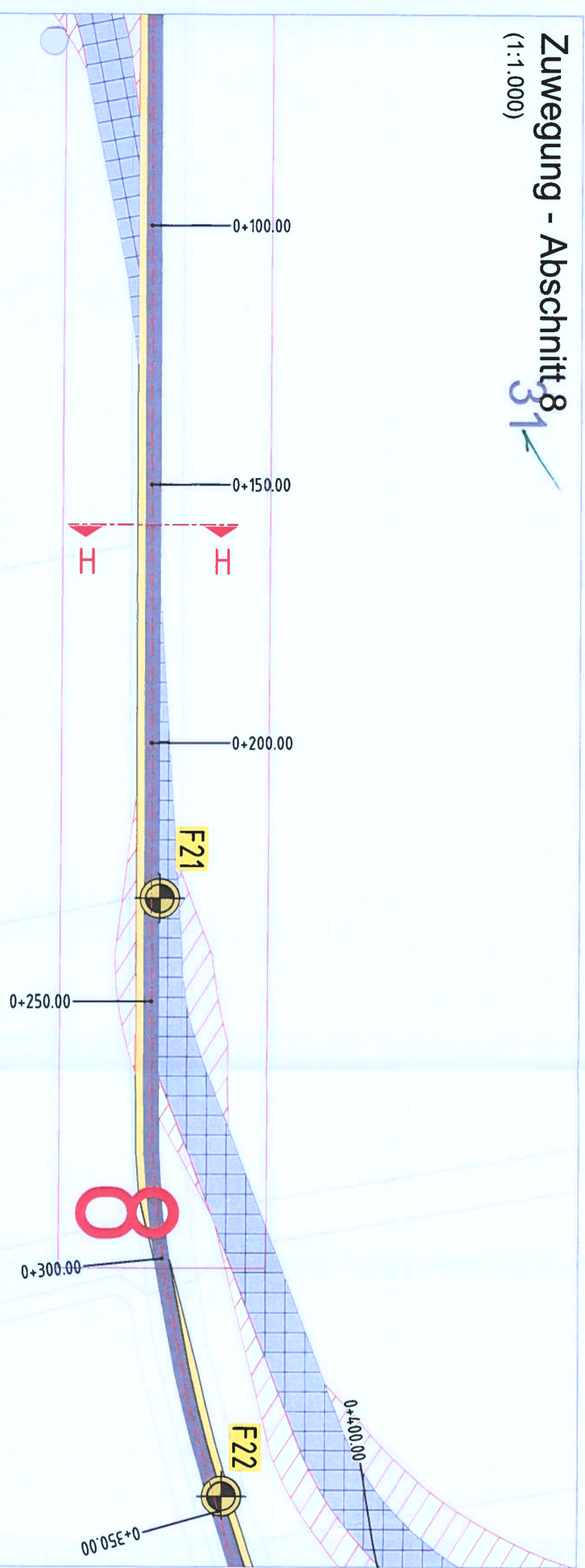


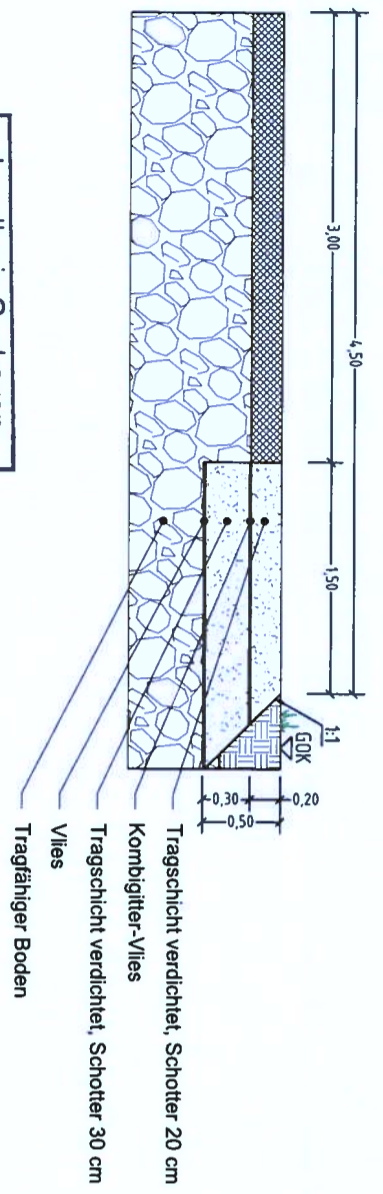
# Zuwegung - Abschnitt 8

(1:1.000)



## Schematische Darstellung Querschnitt

H-H (1:50)

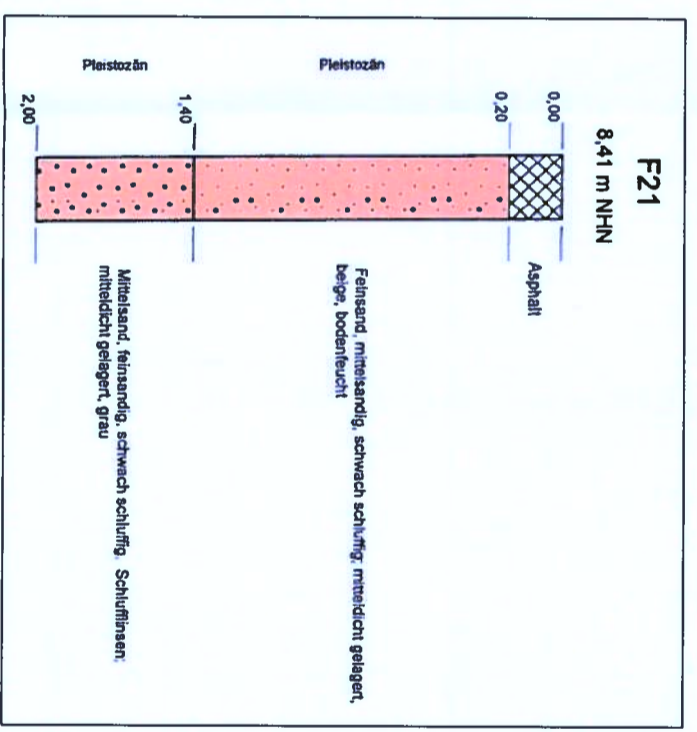


Landkreis Cuxhaven  
Der Landrat  
Bauaufsichtsamt

- Tragschicht verdichtet, Schotter 20 cm
- Kornigitter-Vlies
- Tragschicht verdichtet, Schotter 30 cm
- Vlies
- Tragfähiger Boden

Landkreis Cuxhaven  
Amt 63  
08. Feb. 2024

## Bodengutachten - Kernbohrung



### LEGENDE | ZEICHENERKLÄRUNG

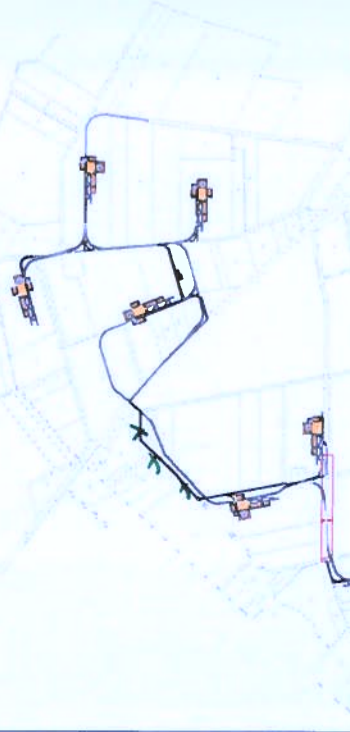
- TECHNISCHE PLANUNG**
- Plattenstraße (temporär)
  - Schotterwege - / Verkehrsflächen (dauerhaft)
  - Kernbohr-Punkt
  - Schmittachse / Mittellachse

- VORH. INFRASTRUKTUR / BESTAND**
- Asphalt- / Betonplattenweg (Bestand)
  - Furtsücksgrenze / -nummer

### SCHEMATISCHE DARSTELLUNG QUERSCHNITT

- Schotter
  - Vlies / Kornigitter-Vlies
  - Tragfähiger Boden (Bestand)
  - Mutterboden (Bestand)
  - Asphalt (Bestand)
- BimsG-Genehmigung erteilt unter Hinweis auf den vorhergehenden Bescheid. Nebenbestimmungen sind dem Bescheid **ImG 02 / 2023** zu entnehmen. Die Prüfbemerkungen sind bei Errichtung / Betrieb der Anlage zu beachten.

### ÜBERSICHTSPLAN



INDEX	DATUM	GEZ.	ÄNDERUNGEN   ERGÄNZUNGEN
a	17.01.2024	ni	Anpassung Zuwegung und Ausrichtung Schnitt H-H

PLANNINHALT		PLANNUMMER	INDEX	DIN
<b>Querschnitt H-H</b>		SIEV_g.ec.WEG-008_H-H	a	A3
<b>Zuwegung Abschnitt 8</b>		Planstatus	Genehmigungsplanung	
KOORDINATENSYSTEM		MASTAB	GEZ.	GEPR.
ETRS89 / UTM Zone 32N		1:1.000 / 1:50	Vogel	El-Fachall / May

**PROJEKT**  
**SIEV - Windpark Sievern**  
 Neubau von 7 Windenergieanlagen Typ Nordex N149, 5.7MW,  
 Nabenhöhe 125 m, inkl. Infrastruktur

PLANUNG | BAUHERR



**BayWa r.e. Wind GmbH**  
 Arabellastr. 4  
 81925 München