# Zuwegung - Abschnitt 7

(1:1.000)

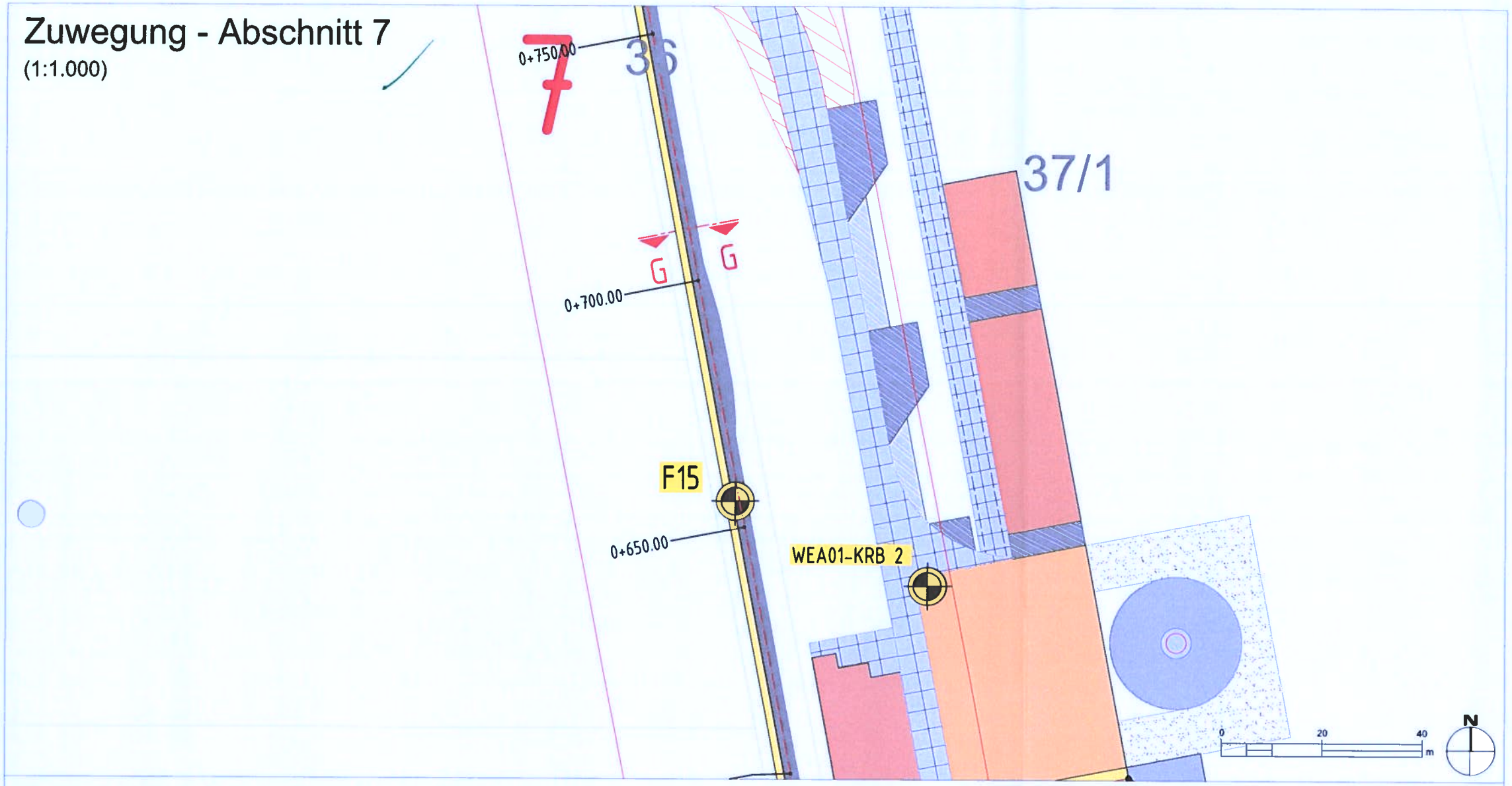


## Schematische Darstellung Querschnitt

**G-G** (1:50)

Landkreis Cuxhaven
Der Landrat
Bauaufsichtsamt

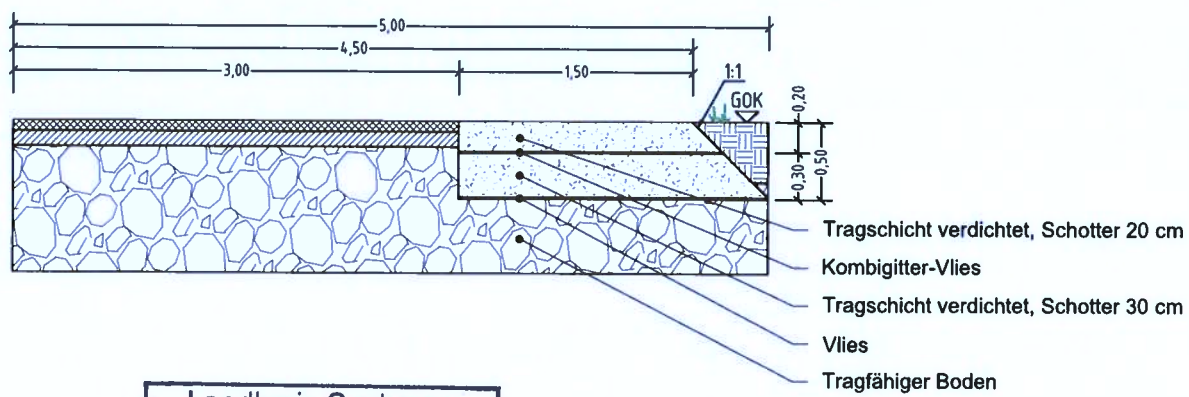


Landkreis Cuxhaven
Amt 63
08. Feb. 2024

## Bodengutachten - Kernbohrung

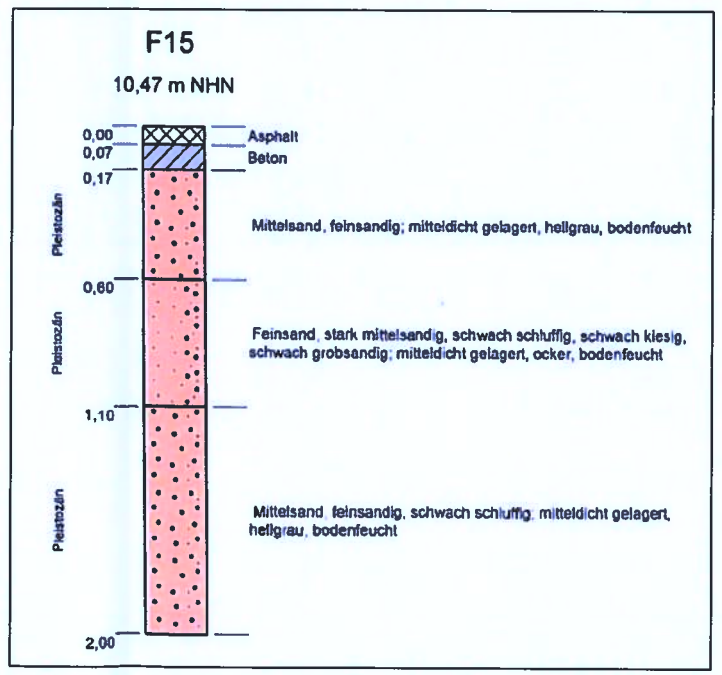


### LEGENDE | ZEICHENERKLÄRUNG

**TECHNISCHE PLANUNG**

- Plattenstraße (temporär)
- Schotterwege - / Verkehrsflächen (dauerhaft)
- Kernbohr-Punkt
- Schnittachse / Mittelachse

**VORH. INFRASTRUKTUR / BESTAND**

- Asphalt- / Betonplattenweg (Bestand)
- 146 Flurstücksgrenze / -nummer

**SCHEMATISCHE DARSTELLUNG QUERSCHNITT**

- Schotter
- Vlies / Kombigitter-Vlies
- Tragfähiger Boden (Bestand)
- Asphalt (Bestand)
- Beton (Bestand)
- Mutterboden (Bestand)

BImSchG-Genehmigung erteilt unter Hinweis auf den vorgeheftenen Bescheid. Nebenbestimmungen sind dem Bescheid BImG 02/2023 zu entnehmen. Die Prüfbemerkungen sind bei Errichtung / Betrieb der Anlage zu beachten.

**ÜBERSICHTSPLAN**

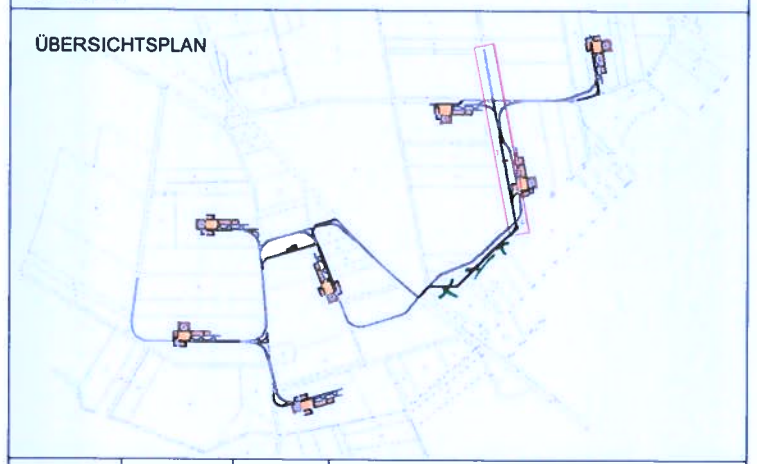

| INDEX | DATUM | GEZ. | ÄNDERUNGEN \| ERGÄNZUNGEN |
|---|---|---|---|
| a | 17.01.2024 | nvl | Anpassung Zuwegung und Ausrichtung Schnitt G-G |
| | | | |
| | | | |

| PLANINHALT | PLANNUMMER | INDEX | DIN |
|---|---|---|---|
| **Querschnitt G-G Zuwegung Abschnitt 7** | SIEV_G_sc_WEG-007_G-G | a | A3 |
| | PLANSTATUS: Genehmigungsplanung | DATUM: 17.01.2024 | |

| KOORDINATENSYSTEM | MAßSTAB | GEZ. | GEPR. |
|---|---|---|---|
| ETRS89 / UTM Zone 32N | 1:1.000 / 1:50 | Vogel | El-Fachtali / May |

PROJEKT

**SIEV - Windpark Sievern**

**Neubau von 7 Windenergieanlagen Typ Nordex N149, 5.7MW, Nabenhöhe 125 m, inkl. Infrastruktur**

PLANUNG | BAUHERR

BayWa r.e.

**BayWa r.e. Wind GmbH**
**Arabellastr. 4**
**81925 München**