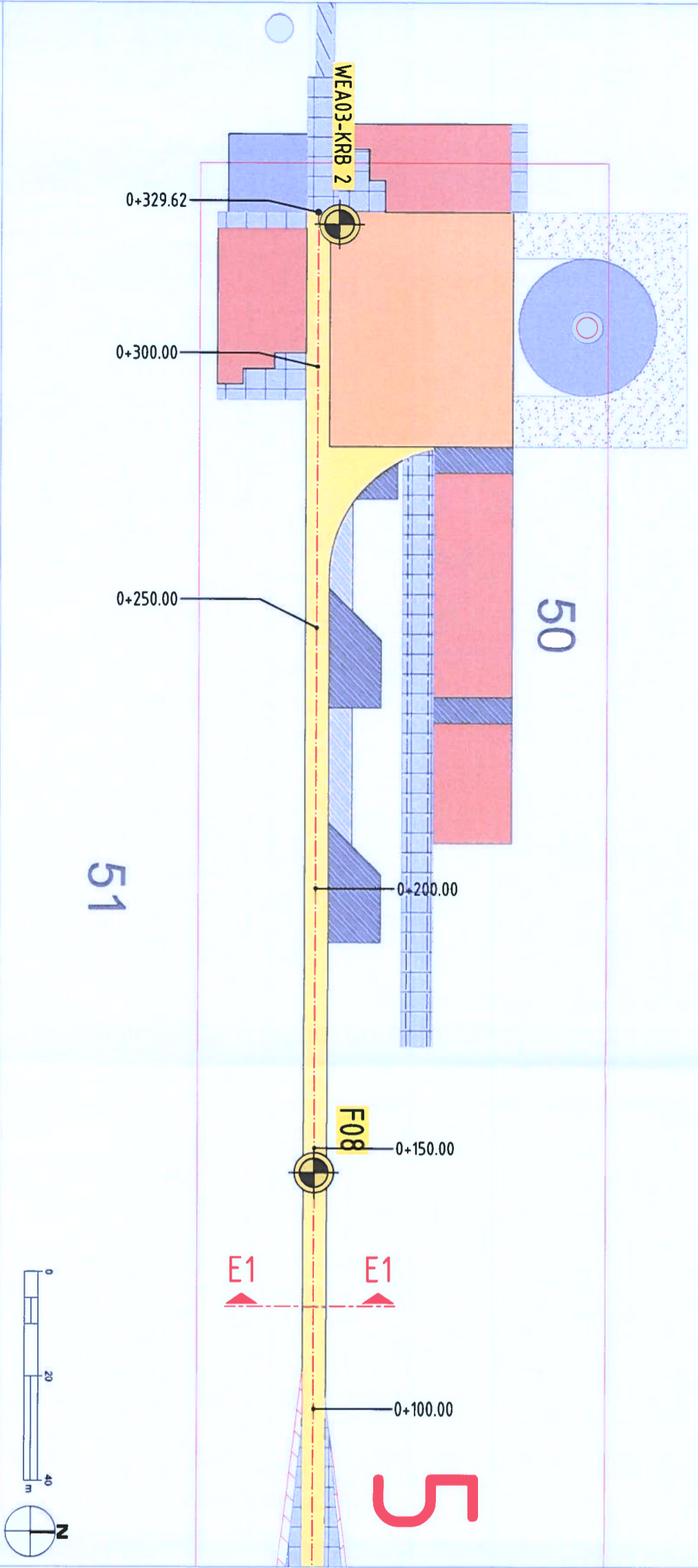
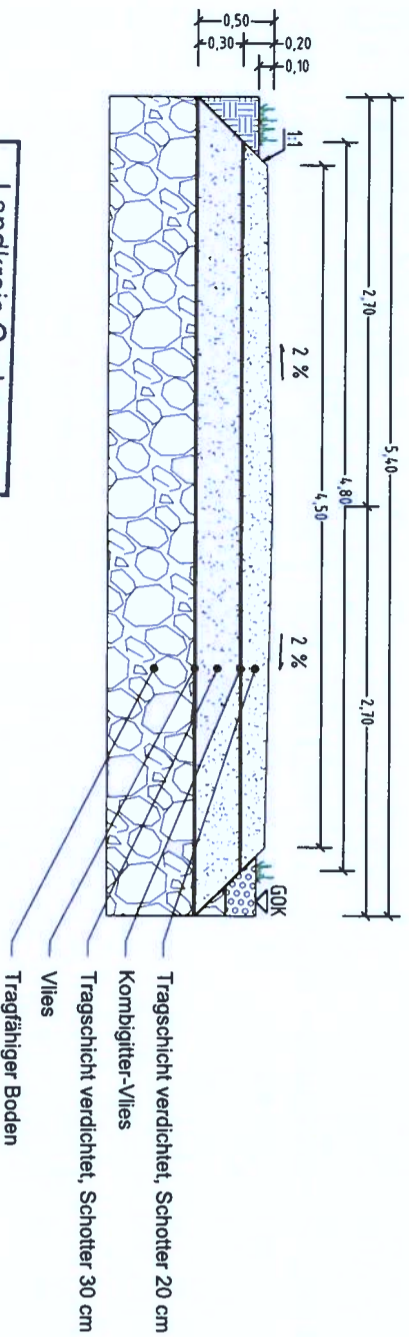


Zuwegung - Abschnitt 5

(1:1.000)

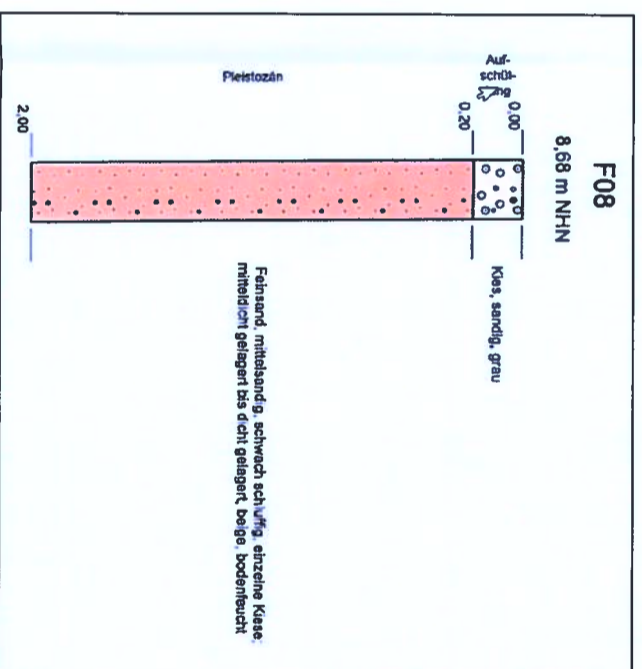


Schematische Darstellung Querschnitt E1-E1 (1:50)



Landkreis Cuxhaven
Der Landrat
Bauaufsichtsamt

Bodengutachten - Kernbohrung



LEGENDE | ZEICHENERKLÄRUNG

- TECHNISCHE PLANUNG**
- Plattenstraße (temporär)
 - Schotterwege - / Verkehrsflächen (dauerhaft)
 - Kernbohr-Punkt
 - Kranstellfläche (dauerhaft)
 - Schnittachse / Mittelachse

VORH. INFRASTRUKTUR / BESTAND

- Schotterweg (Bestand)
- Flurstücksgrenze / -nummer

SCHEMATISCHE DARSTELLUNG QUERSCHNITT

- Schotter
- Vlies / Kombigittervlies auf den vorgeneigten Bereichen. Nebenbestimmungen sind dem Bescheid zu beachten.
- Kies (Bestand)
- Tragfähiger Boden (Bestand)
- Mutterboden (Bestand) entnehmen. Die Prüfbemerkungen sind bei Errichtung / Betrieb der Anlage zu beachten.

ÜBERSICHTSPLAN



INDEX	DATUM	GEZ.	ÄNDERUNGEN ERGÄNZUNGEN
a	17.01.2024	ml	Anpassung Achsbeschriftung

PLANNUMMER		INDEX	
SIEV_g_sc_WEG-005_E1-E1		a	A3
Zuwegung		PLANSTATUS	
Abschnitt 5		Genehmigungsplanung	
KOORDINATENSYSTEM		DATUM	
ETRS89 / UTM Zone 32N		17.01.2024	
PROJEKT		GEPR.	
SIEV - Windpark Sievern		Ei/Fachall / May	
Neubau von 7 Windenergieanlagen Typ Nordex N149, 5.7MW, Nabenhöhe 125 m, inkl. Infrastruktur			

PLANUNG | BAUHERR



BayWa r.e. Wind GmbH

Arabellastr. 4
81925 München

08. Feb. 2024

Landkreis Cuxhaven
Amt 63