Zuwegung - Abschnitt 3

(1:1.000)

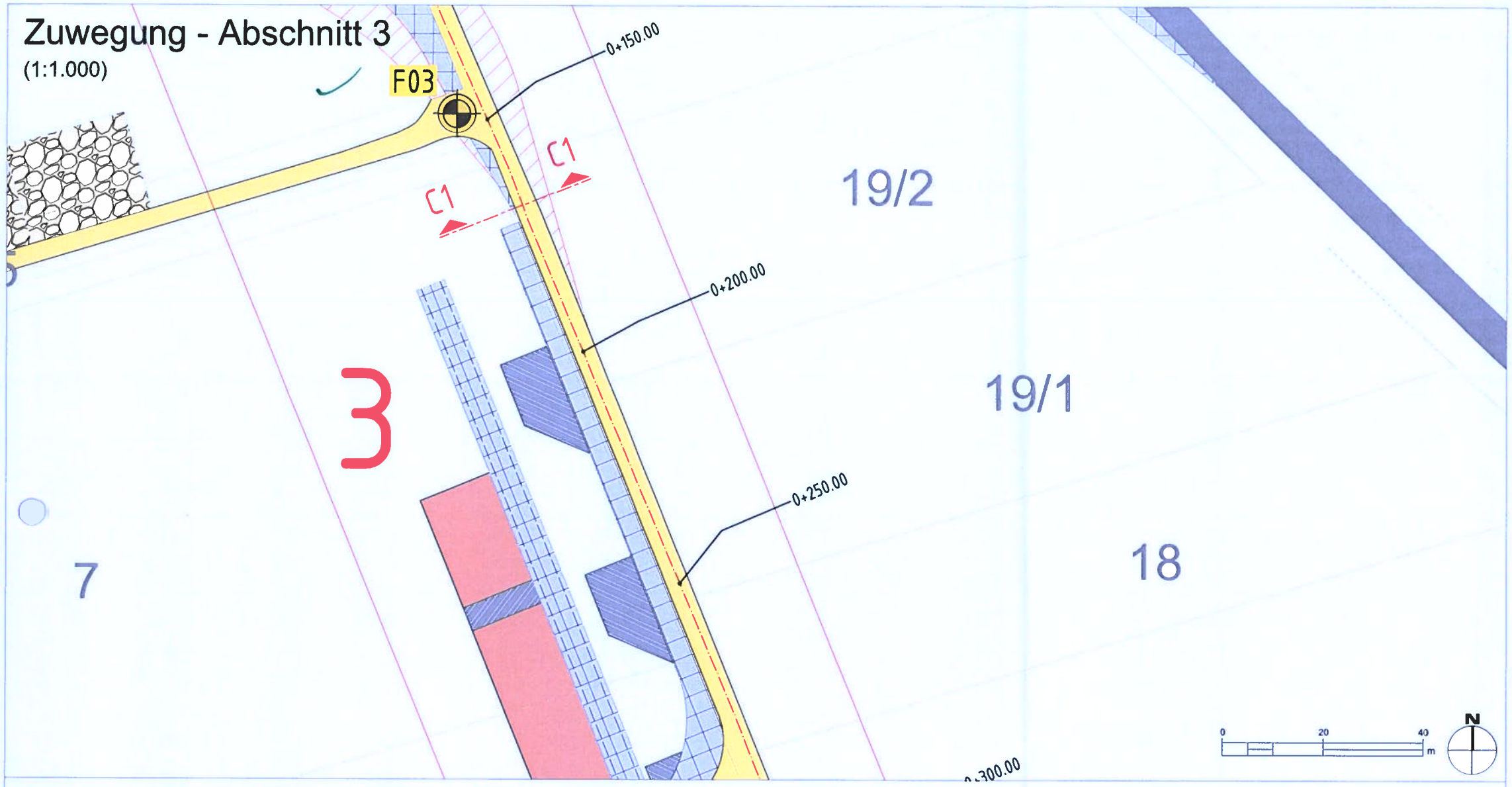

Schematische Darstellung Querschnitt

C1-C1 (1:50)

Landkreis Cuxhaven
Der Landrat
Bauaufsichtsamt

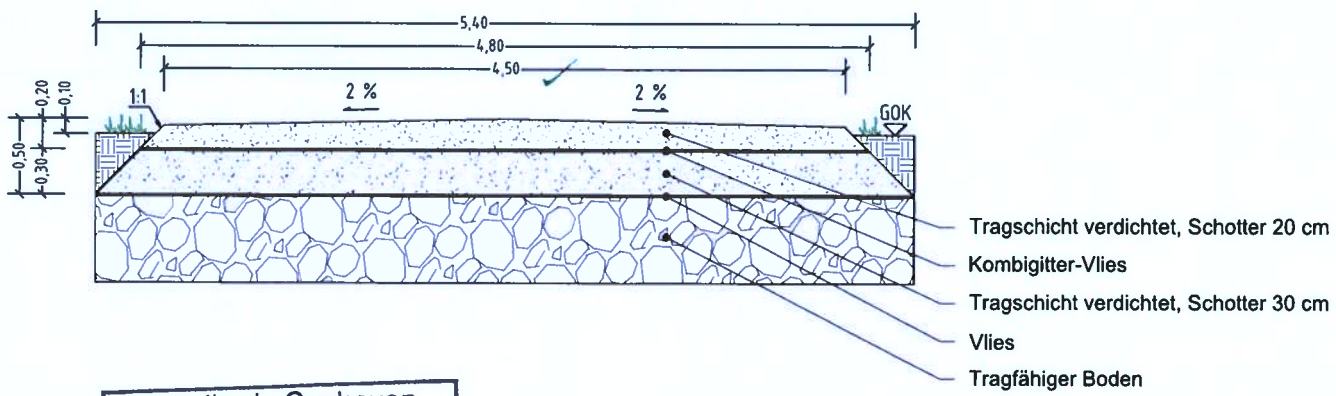

Landkreis Cuxhaven
Amt 63
08. Feb. 2024

Bodengutachten - Kernbohrung

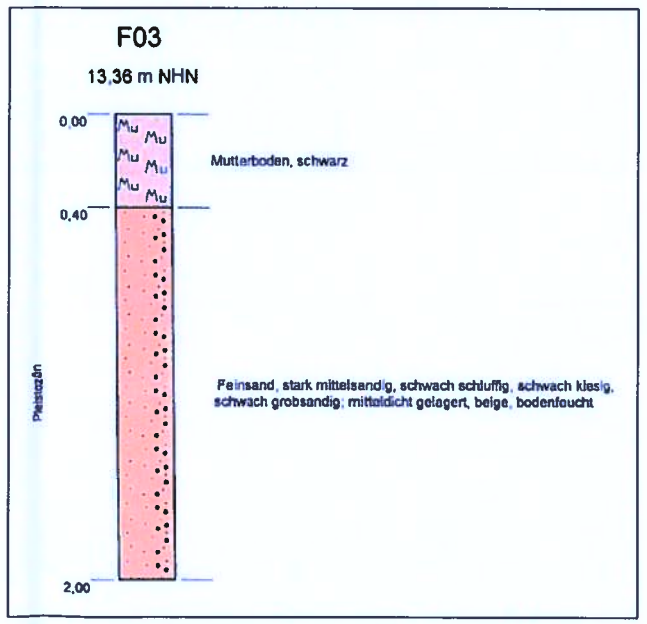

LEGENDE | ZEICHENERKLÄRUNG

TECHNISCHE PLANUNG

- Plattenstraße (temporär)
- Schotterwege - / Verkehrsflächen (dauerhaft)
- Kernbohr-Punkt
- Schnittachse / Mittelachse

VORH. INFRASTRUKTUR / BESTAND

- Asphalt- / Betonplattenweg (Bestand)
- 146 Flurstücksgrenze / -nummer

SCHEMATISCHE DARSTELLUNG QUERSCHNITT

- Schotter
- Vlies / Kombigitter-Vlies
- Mutterboden (Bestand)
- Tragfähiger Boden (Bestand)

BImSchG-Genehmigung erteilt unter Hinweis auf den vorgeheften Bescheid. Nebenbestimmungen sind dem Bescheid zu entnehmen. Die Prüfbemerkungen sind bei Errichtung / Betrieb der Anlage zu beachten.
BImG 02/2023

ÜBERSICHTSPLAN

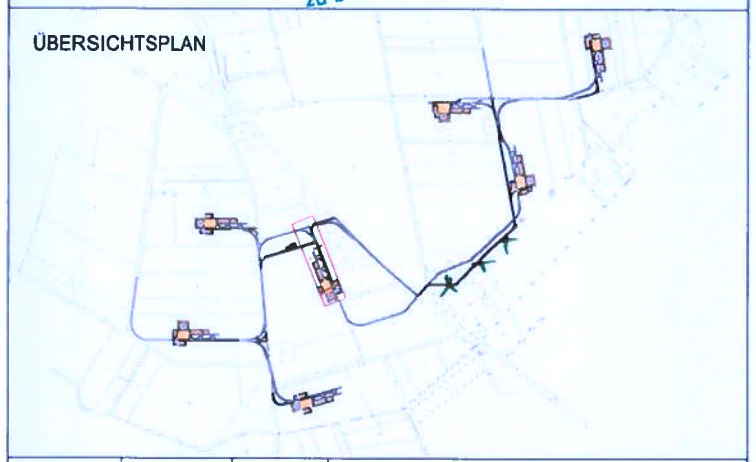

INDEX	DATUM	GEZ.	ÄNDERUNGEN | ERGÄNZUNGEN
a	17.01.2024	nvl	Anpassung Achsbeschriftung

PLANINHALT	PLANNUMMER	INDEX	DIN
Querschnitt C1-C1 Zuwegung Abschnitt 3	SIEV_G_sc_WEG-003_C1-C1	a	A3
	PLANSTATUS: Genehmigungsplanung	DATUM: 17.01.2024	

KOORDINATENSYSTEM	MAßSTAB	GEZ.	GEPR.
ETRS89 / UTM Zone 32N	1:1.000 / 1:50	Vogel	El-Fachtali / May

PROJEKT

SIEV - Windpark Sievern

Neubau von 7 Windenergieanlagen Typ Nordex N149, 5.7MW, Nabenhöhe 125 m, inkl. Infrastruktur

PLANUNG | BAUHERR

BayWa r.e.

BayWa r.e. Wind GmbH
Arabellastr. 4
81925 München