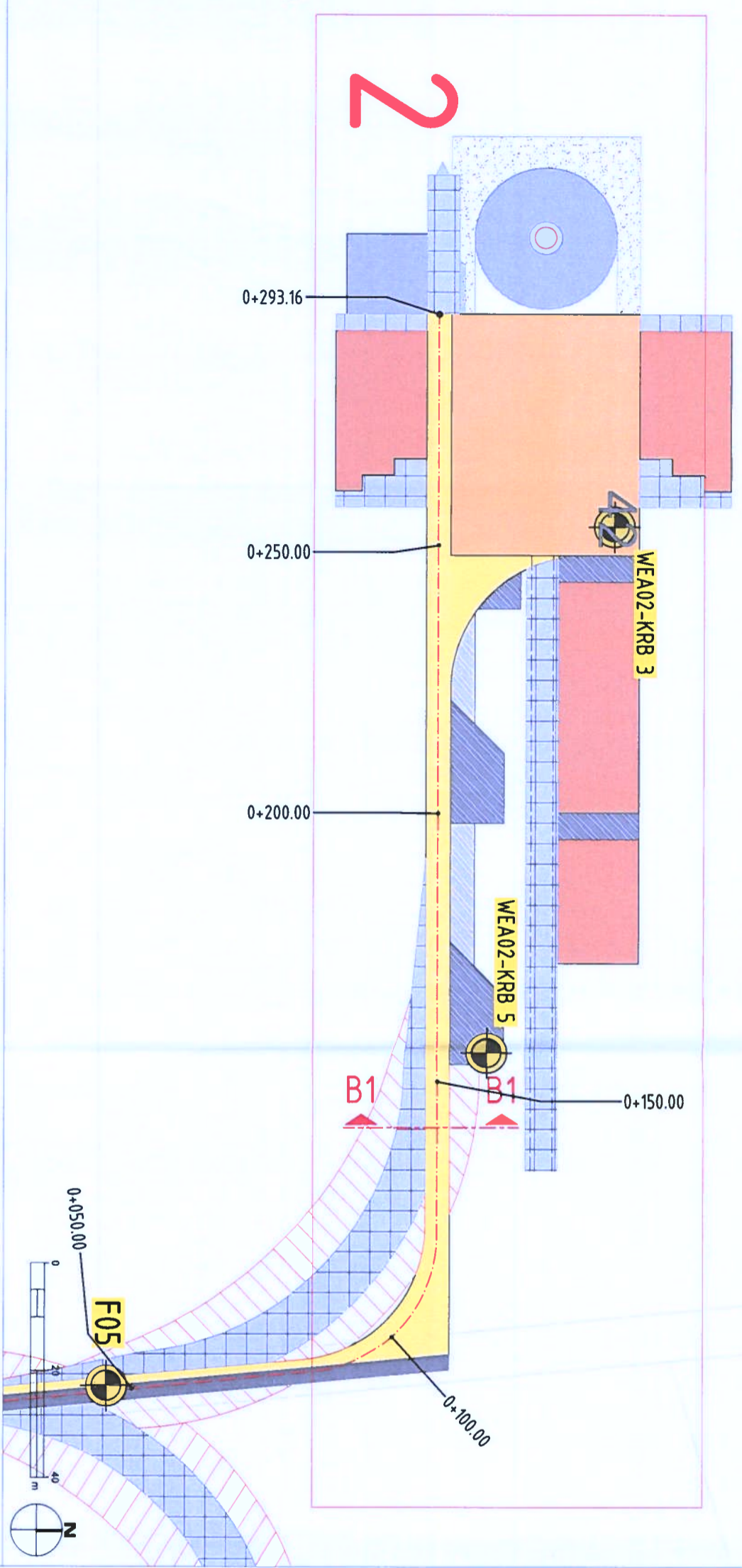
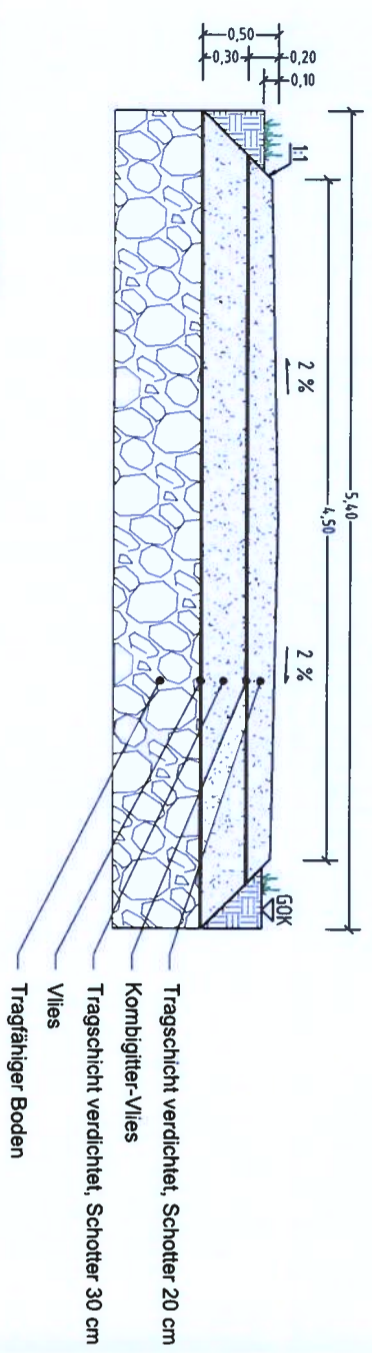


# Zuwegung - Abschnitt 2

(1:1.000)



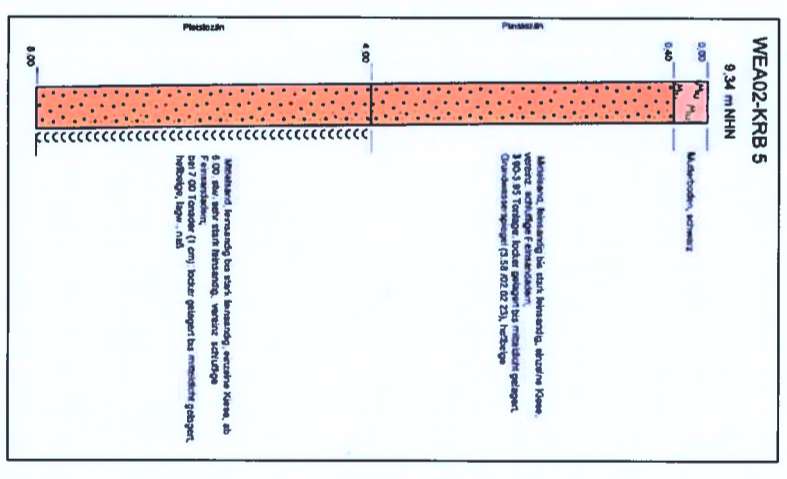
## Schematische Darstellung Querschnitt B1-B1 (1:50)



Landkreis Cuxhaven  
Der Landrat  
Bauaufsichtsamt

Landkreis Cuxhaven  
Amt 63  
08. Feb. 2024

## Bodengutachten - Kernbohrung



LEGENDE | ZEICHENERKLÄRUNG

- TECHNISCHE PLANUNG
- Plattenstraße (temporär)
  - Schotterwege - / Verkehrsflächen (dauerhaft)
  - Kernbohr-Punkt
  - Kranstellfläche (dauerhaft)
  - Schnittachse / Mittelachse

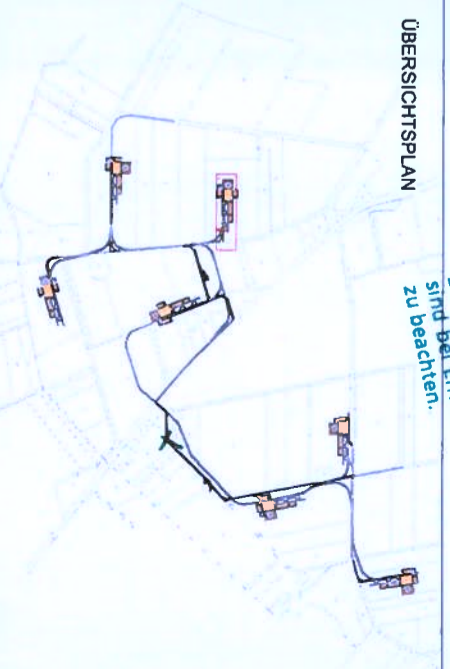
- VORH. INFRASTRUKTUR / BESTAND
- Asphalt - / Betonplattenweg (Bestand)
  - Flurstücksgrenze / -nummer

SCHEMATISCHE DARSTELLUNG QUERSCHNITT

- Schotter
- Vlies / Kombigitter
- Muldboden (Bestand)
- Tragfähiger Boden (Bestand)

**Wichtig 02 / 2023**

Das Sch-G-Genehmigung erteilt unter Hinweis auf den vorliegenden Bescheid Nebenbestimmungen sind dem Bescheid zu entnehmen. Die Prüfmerkungen sind bei Errichtung / Betrieb der Anlage zu beachten.



INDEX	DATUM	GEZ.	ÄNDERUNGEN   ERGÄNZUNGEN
a	17.01.2024	NI	Anpassung Achsenbeschriftung und Darstellung Bestandswege

PLANNUMMER		INDEX	DIN
SIEV_G_sec_WEG-002_B1-B1		a	A3

PLANNUMMER	PLANNUMMER	INDEX	DIN
Zuwegung	SIEV_G_sec_WEG-002_B1-B1	a	A3
Abschnitt 2	Genehmigungsplanung	17.01.2024	

COORDINATENSYSTEM	MASSSTAB	GEZ.	GEPR.
ETRS89 / UTM Zone 32N	1:1.000 / 1:50	Vogel	El-Fachall / May

PROJEKT

**SIEV - Windpark Sievern**  
Neubau von 7 Windenergieanlagen Typ Nordex N149, 5.7MW, Nabenhöhe 125 m, Inkl. Infrastruktur

PLANUNG | BAUHERR

**BayWa re.**  
BayWa r.e. Wind GmbH  
Arabellastr. 4  
81925 München