Zuwegung - Abschnitt 1

(1:1.000)

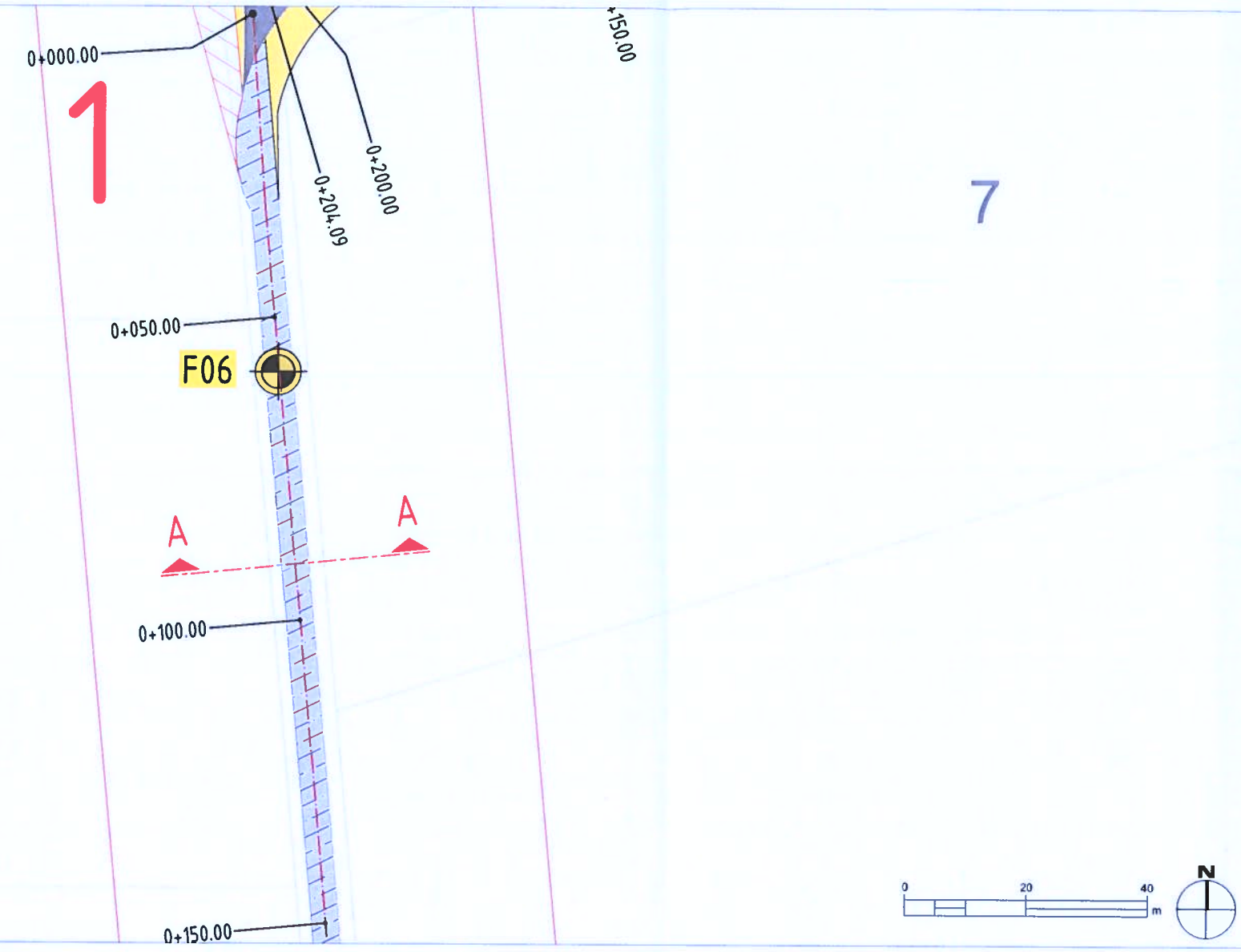

Schematische Darstellung Querschnitt

A-A (1:50)

Landkreis Cuxhaven
Der Landrat
Bauaufsichtsamt

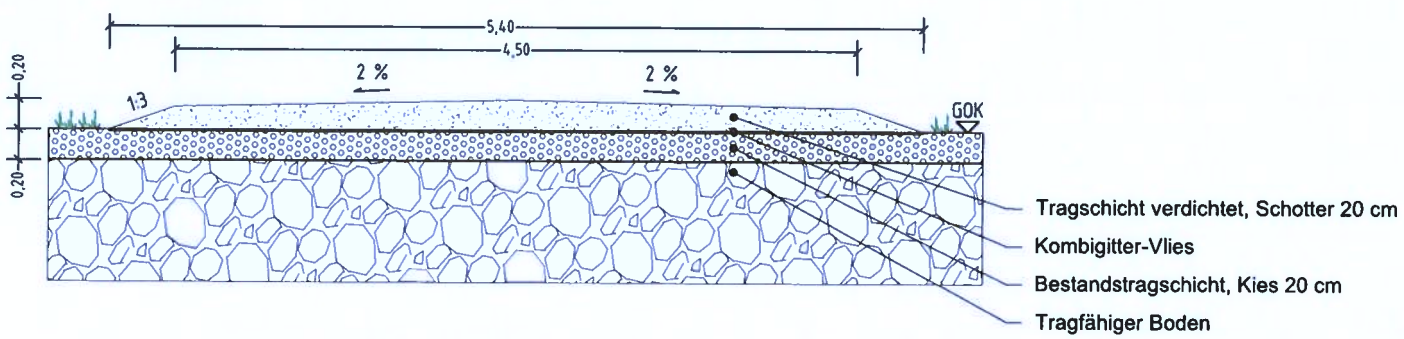

Landkreis Cuxhaven
Amt 63
08. Feb. 2024

Bodengutachten - Kernbohrung

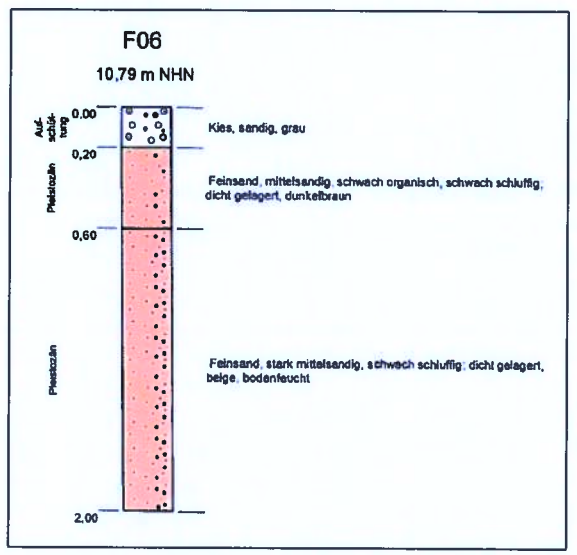

LEGENDE | ZEICHENERKLÄRUNG

TECHNISCHE PLANUNG

- Schotterwege - / Verkehrsflächen (dauerhaft)
- Kernbohr-Punkt
- Schnittachse / Mittelachse

VORH. INFRASTRUKTUR / BESTAND

- Schotterweg (Bestand)
- Asphalt- / Betonplattenweg (Bestand)
- 146 Flurstücksgrenze / -nummer

SCHEMATISCHE DARSTELLUNG QUERSCHNITT

- Schotter
- Vlies / Kombigitter-Vlies
- Tragfähiger Boden (Bestand)
- Kies (Bestand)

BImSchG-Genehmigung erteilt unter Hinweis auf den vorgehefteten Bescheid. Nebenbestimmungen sind dem Bescheid zu entnehmen. Die Prüfbemerkungen sind bei Errichtung / Betrieb der Anlage zu beachten.

BImG 02 / 2023

ÜBERSICHTSPLAN

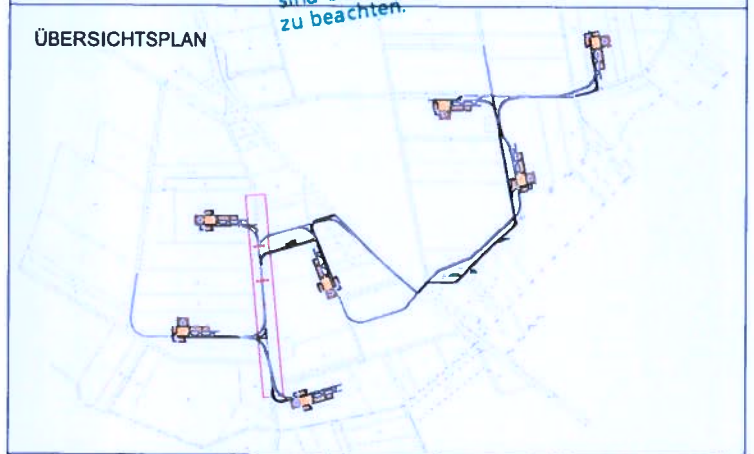

INDEX	DATUM	GEZ.	ÄNDERUNGEN | ERGÄNZUNGEN
a	17.01.2024	nvl	Anpassung Achsenbeschriftung und Darstellung Bestandswege Anpassung Wegeaufbau Querschnitt A-A

PLANINHALT **Querschnitt A-A Zuwegung** **Abschnitt 1**	PLANNUMMER **SIEV_G_sc_WEG-001_A-A**	INDEX **a**	DIN **A3**
	PLANSTATUS **Genehmigungsplanung**	DATUM **17.01.2024**	
KOORDINATENSYSTEM **ETRS89 / UTM Zone 32N**	MAßSTAB **1:1.000 / 1:50**	GEZ. **Vogel**	GEPR. **El-Fachtali / May**

PROJEKT

SIEV - Windpark Sievern

Neubau von 7 Windenergieanlagen Typ Nordex N149, 5.7MW, Nabenhöhe 125 m, inkl. Infrastruktur

PLANUNG | BAUHERR

BayWa r.e.

BayWa r.e. Wind GmbH
Arabellastr. 4
81925 München

C:\USERS\NICOLAS.VOGEL\BAYWA RE\SIEVERN - DOKUMENTE\3 EPC-LEISTUNGEN\3 TECHNISCHE PLANUNG\3 GENEHMIGUNGSPLANUNG\ CADVISIV MASTER NN_20240117.DWG