


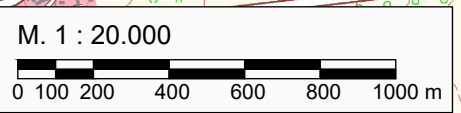



Grenzen

-  geplante Abbaustätte
-  engeres Untersuchungsgebiet
-  erweitertes Untersuchungsgebiet




Quelle: Auszug aus den Geobasisdaten der Niedersächsischen Vermessungs- und Katasterverwaltung
 © 2022 Landesamt für Geoinformation und Landentwicklung Niedersachsen (LGLN)



Sandabbau Elstorf

HEIDELBERGER SAND UND KIES
 Heidelberg, Element Group
 Heidelberg Sand und Kies GmbH
 Auf der Halloh 1
 21684 Stade

Übersichtsplan	Anlage 1
Antrag gem. § 68 WHG auf Herstellung eines Gewässers zum Neuaufschluss eines Sandabbaus bei Elstorf, Gemarkung Elstorf, Flur 4	Maßstab: 1 : 20.000 Projekt-Nr.: 4826 Plangröße: DIN A3 Datum: Juli 2022 gezeichnet: Eggers bearbeitet: Eggers
 KORTEMEIER BROKMANN LANDSCHAFTSARCHITEKTEN Kortemeier Brokmann Landschaftsarchitekten GmbH Oststraße 92 32051 Herford T +49(0)52 21 97 39-0 F +49(0)52 21 97 39-30	geprüft: 