








Waldumwandlung mit Biotopcode / ID




-  dauerhafte Waldumwandlung
-  befristete Waldumwandlung
-  befristete Waldumwandlung (Zufahrt)
-  dauerhafte Waldumwandlung (Zufahrt)

Vorhaben





Masten Planfeststellung

-  Neubau
-  Bestand
-  Rückbau







Masten Planänderung Blau

-  Neubau
-  Ein/Ausschleifung
-  Entfällt




Leitungsachsen Planfeststellungsverfahren

-  Freileitungsachse, Neubau
-  Freileitungsachse, Ein/Ausschleifung
-  Erdkabelachse, Neubau
-  Freileitungsachse, Rückbau



Leitungsachsen Planänderung Blau


-  Freileitungsachse, Neubau
-  Freileitungsachse, Ein/Ausschleifung
-  Erdkabelachse, Neubau
-  Freileitungsachse, entfällt
-  Freileitungsachse, Ein-/Ausschleifung, entfällt
-  Erdkabelachse, entfällt

Schutzstreifen Planfeststellungsverfahren





-  Schutzstreifen, Neubau
-  Schutzstreifen, frei werdend
-  Schutzstreifen, bestehen bleibend

Schutzstreifen Planänderung Blau









-  Schutzstreifen, Neubau
-  Schutzstreifen, entfällt

-  Waldüberspannung mit Wuchshöhenbeschränkung


Flächen Planfeststellung

-  Arbeitsfläche, Neubau
-  Arbeitsfläche, Rückbau
-  Provisorium
-  Schutzgerüst


Flächen Planänderung Blau

-  Arbeitsfläche, Neubau
-  Arbeitsfläche, Rückbau
-  Provisorium
-  Schutzgerüst
-  Arbeitsfläche, Neubau, entfällt
-  Arbeitsfläche, Rückbau, entfällt
-  Provisorium, entfällt
-  Schutzgerüst, entfällt

Dükerbereich Planänderung Blau

-  Geschlossenen Bauweise

Dükerbereich Entfällt

-  Geschlossene Bauweise

Zuwegungen Planfeststellung




-  Linienhaft

Zuwengungen Planänderung Blau

-  Linienhaft

Zuwengungen Entfällt

-  Linienhaft, Entfällt

Auftraggeber:	TenneT TSO GmbH Bernecker Straße 70 95448 Bayreuth	Tel: +49(0)921/50740-0 Fax: +49(0)921/50740-4095	
Erstellt durch:	ERM GmbH Siemensstraße 9 63263 Neu-Isenburg	Tel: +49 (0) 6102/206-0 Fax: +49 (0) 6102/206-302	
Erstellt durch:	TNL Umweltplanung Raiffeisenstraße 7 35410 Hungen	Tel.: 0 64 02/ 51 96 21 - 0 Fax: 0 64 02/ 51 96 21 - 30	
Deckblatt			
Forstfachliches Gutachten zur Herleitung des Kompensationsbedarfs gemäß den Ausführungs- bestimmungen zum NWaldLG im Zuge des Bauvorhabens des Teilabschnittes C der 380-kV-Höchstspannungsleitung Wahle-Mecklar Teilabschnitt C: UW Hardeggen - Landesgrenze NI/HE, LH-10-3034			
Annex 8.2: Darstellung der betroffenen Waldflächen; differenziert in dauerhaft/befristete Waldumwandlung			
Blattgröße:	42 x 29,7 cm	Maßstab:	1 : 2.000
Bearbeitet:	CR	Status:	Bericht
Gezeichnet:	JKR	Stand:	Juli 2018
Geprüft:	FB	Kartennummer:	Anlage 12, Anh. G, Legende