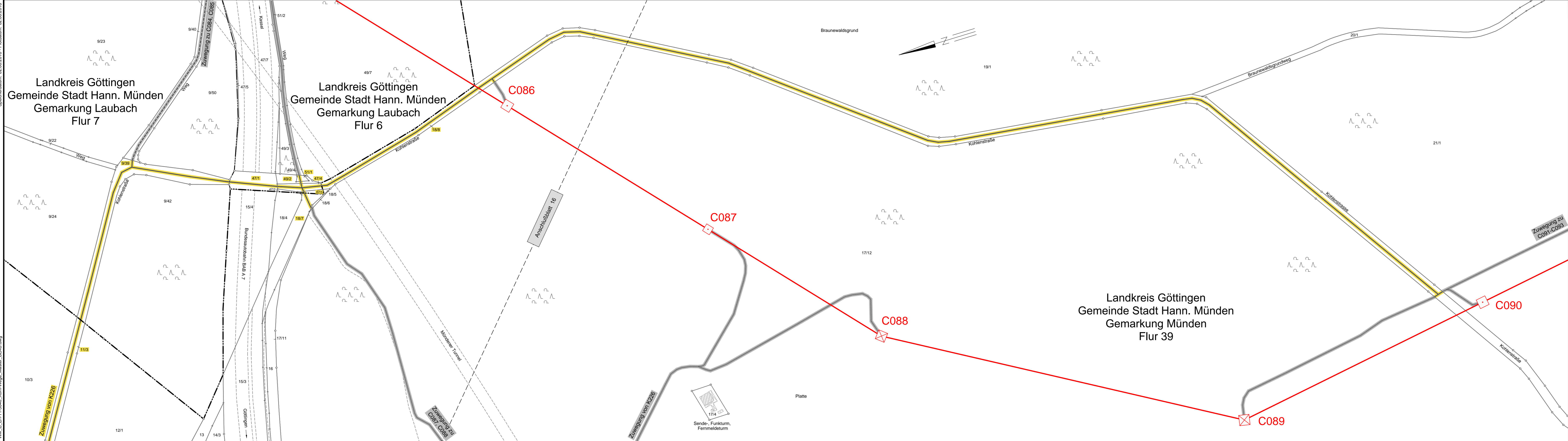



Speicherdatum: 02.08.2018 - Projeckdatum: 02.08.2018
WM_C_LH-11-3040_Kom-Wege_Master_BLAU.dwg





**380-kV-Leitung
Wahle - Mecklar**
Anlage 20.1.2

Abschnitt: UW Hardeggen - UW Mecklar, LH-11-3040
Teilabschnitt C: UW Hardeggen - Landesgrenze NI/HE

Lageplan

- kommunale Verkehrsflächen -
Mast-Nr. C086 - Mast-Nr. C090, Zuwegung zu C084-C085, C091-C093

Deckblatt


Legende:

Mastnummer	zu nutzende kommunale Verkehrsflächen
C031 Trassenachse	dingliche bzw. schuldrechtliche zu sichernde private Verkehrsflächen
C032 Freileitung	dingliche bzw. schuldrechtliche zu sichernde Zufahrten abseits kommunaler und privater Verkehrsflächen - nachrichtlich - dargestellt in Anlage 7
37 Flurstücksnummer	dingliche bzw. schuldrechtliche zu sichernde Zufahrten abseits kommunaler und privater Verkehrsflächen - nachrichtlich - dargestellt in Anlage 7
37 Flurstücksnummer (betroffen) kommunaler Verkehrsflächen	Darstellung in blau entspricht Deckblattänderung
Abspannmast	
Tragmast	
Mast Rückbau	

Grenzen:

	Land
	Kreis
	Stadt/Gem.
	Gemarkung
	Flur
	Flurstück
	Flurbereinigung
	Rückbau Hoch- und Mittelsp.-Ltg.

Quellvermerk: Auszug aus den Geobasisdaten der Niedersächsischen Vermessungs- und Katasterverwaltung
© 2012/2013/2014/2016/2017

Planfeststellungsunterlage		Satzungsgemäß ausgelegen in der Zeit vom	
Aufgestellt Bayreuth,		bis	
Zeit und Ort der Auslegung sind vor Auslegung ortsüblich bekannt gemacht worden		Gemeinde:	
Firma K2E K2 Engineering GmbH		Dienststempel/Unterschrift	
Maßstab: 1 : 2000	Einheit: Meter	Planfeststellungsbehörde	
Bezugssystem: ETRS89 UTM32	Datum: 05.02.2018	Name: Vocht	
	Datum: 15.02.2018	Name: König	
	Zustand: Gültig	Name: -	
	Org.-Einheit ANO	Name: -	
			
Zust.	Änderung	Datum	Name
			Blatt: 17 / 24