

Land Niedersachsen

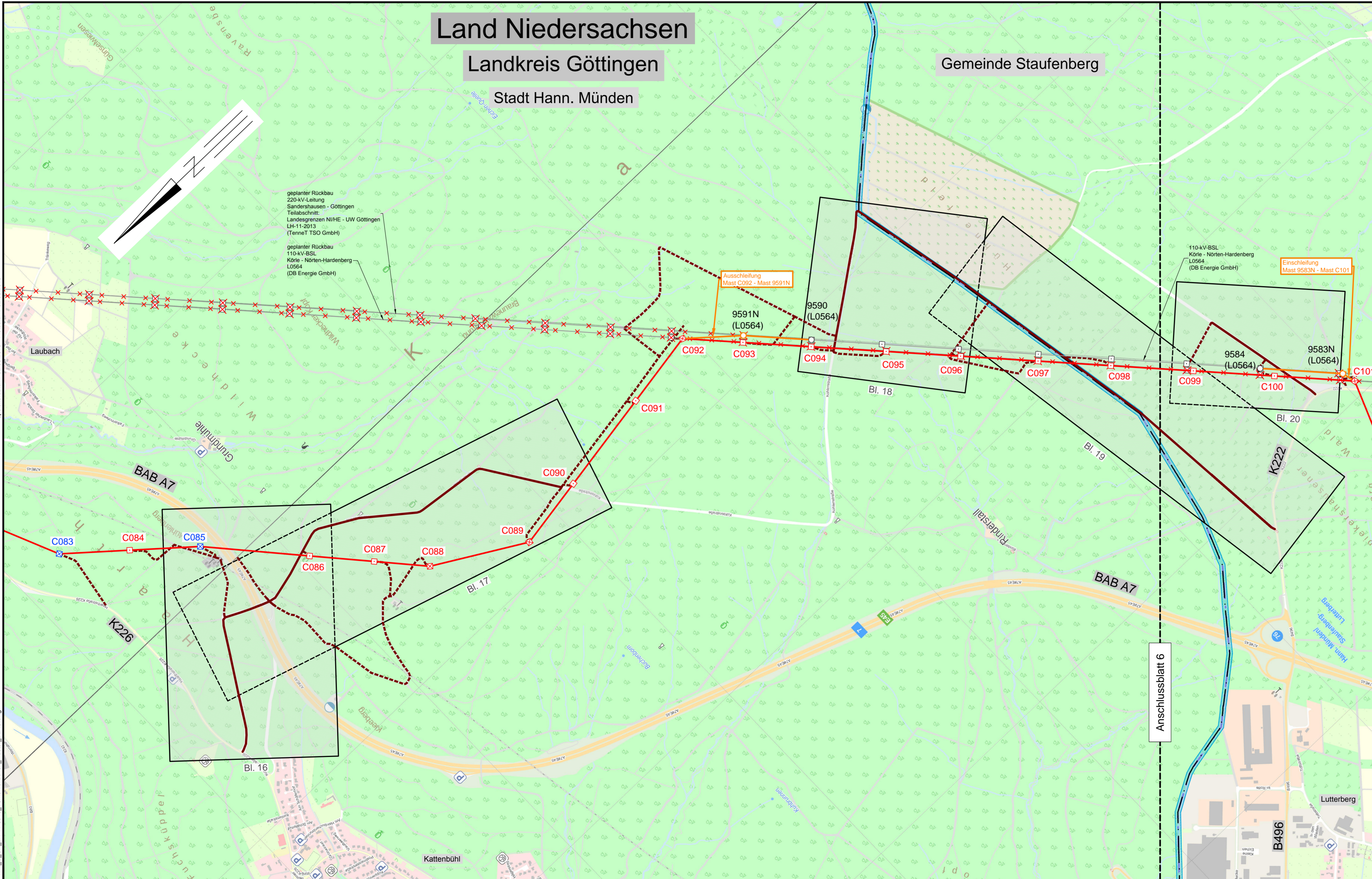
Landkreis Göttingen

Gemeinde Staufenberg

Stadt Hann. Münden

Speicherdatum: 02.08.2018 - Plotdatum: 02.08.2018

WM_C_UP_LH-11-3040_Verkehrsflächen_Master_BLAU.dwg



geplanter Rückbau
220-kV-Leitung
Sanderhausen - Göttingen
Teilabschnitt:
Landesgrenzen NI/HE - UW Göttingen
LH-11-2013
(TenneT TSO GmbH)

geplanter Rückbau
110-kV-BSL
Körle - Nörten-Hardenberg
L0564
(DB Energie GmbH)

Ausschleifung Mast C092 - Mast 9591N

Einschleifung Mast 9583N - Mast C101

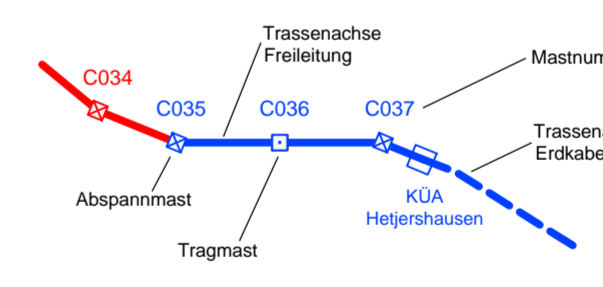
110-kV-BSL Körle - Nörten-Hardenberg L0564 (DB Energie GmbH)

380-kV-Leitung Wahle - Mecklar

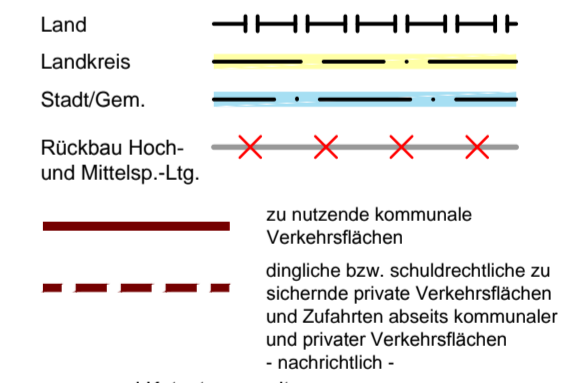
Abschnitt: UW Hardeggen - UW Mecklar, LH-11-3040
 Teilabschnitt C: UW Mecklar - Landesgrenze NI/HE
 Mast C083 - Mast C101
 Ein-/Ausschleifung 110-kV-BSL (DB Energie GmbH)
 Körle - Nörten-Hardenberg, L0564
 Mast C092 - Mast 9591N / Mast 9583N - Mast C101

Übersichtsplan - kommunale Verkehrsflächen - Deckblatt

Legende:



Grenzen:



Darstellung in blau entspricht Deckblattänderung

Quellvermerk: Auszug aus den Geobasisdaten der Niedersächsischen Vermessungs- und Katasterverwaltung © 2017

Planfeststellungsunterlage			Satzungsgemäß ausgelegen in der Zeit vom		
Aufgestellt Bayreuth,			30.07.2018		
i.v.P. <i>[Signature]</i>			i.A. <i>[Signature]</i>		
Firma	Maßstab:	Einheit:	Zeit und Ort der Auslegung sind vor Auslegung ortsüblich bekannt gemacht worden		
K2E	1:10000	Meter	Gemeinde:		
K2 Engineering GmbH			Dienststempel/Unterschrift		
			Planfeststellungsbehörde		
			Datum		
			Name		
			Vocht		
			König		
			Gültig		
			Org.-Einheit ANO		
			TenneT Taking power further		
Zust.	Änderung	Datum	Name	Blatt:	5/6