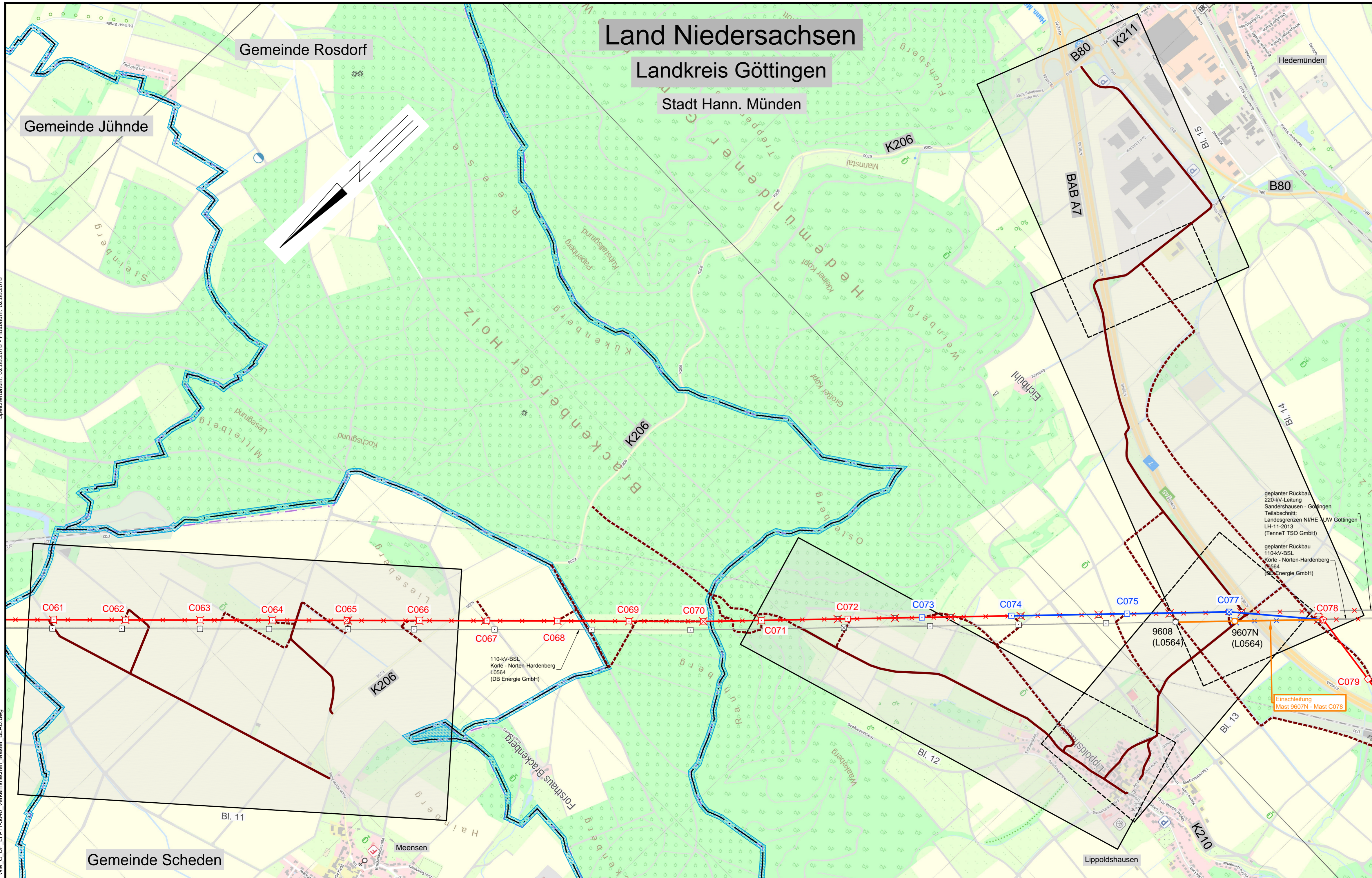


Speicherdatum: 02.08.2018 - Plotdatum: 02.08.2018

WM_C_UP_LH-11-3040_Verkehrsflächen_Master_BLAU.dwg



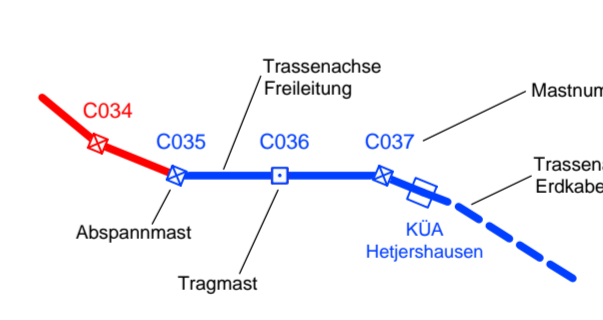
Anlage 20.1.1

380-kV-Leitung Wahle - Mecklar

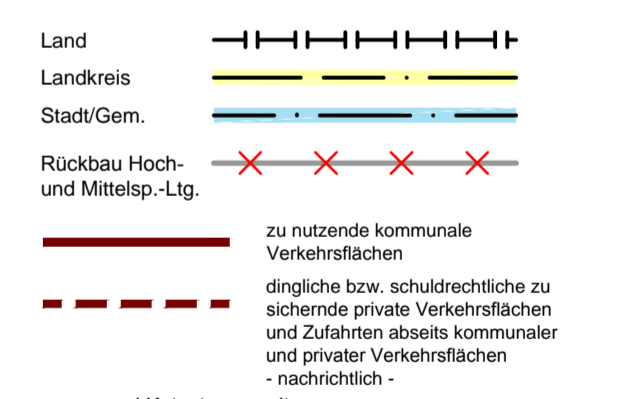
Abschnitt: UW Hardeggen - UW Mecklar, LH-11-3040
 Teilabschnitt C: UW Mecklar - Landesgrenze NI/HE
 Mast C061 - Mast C079
 Ein-/Ausschleifung 110-kV-BSL (DB Energie GmbH)
 Körle - Nörten-Hardenberg, L0564
 Mast 9607N - Mast C078

Übersichtsplan - kommunale Verkehrsflächen - Deckblatt

Legende:



Grenzen:



Darstellung in blau entspricht Deckblattänderung

Quellvermerk: Auszug aus den Geobasisdaten der Niedersächsischen Vermessungs- und Katasterverwaltung © 2017

Planfeststellungsunterlage		Satzungsgemäß ausgelegen in der Zeit	
Aufgestellt Bayreuth, 30.07.2018		vom	
		bis	
Zeit und Ort der Auslegung sind vor Auslegung ortsüblich bekannt gemacht worden			
Gemeinde:			
Dienststempel/Unterschrift			
Planfeststellungsbehörde			
Firma K2E K2 Engineering GmbH	Maßstab: 1:10000	Einheit: Meter	
	Datum	Name	
	Bearb. 22.01.2018	Vocht	
	Gepr. 25.01.2018	König	
	Zustand	Gültig	
	Org.-Einheit ANO		
Zust.	Änderung	Datum	Name
			Blatt: 4/6