Mast 9583N
A/E22...100°
/DA

Lastfall	Durchhang [m] links	rechts
80°C+20K (KRD)	1.48 *	1.28
40°C	0.90	0.76
-5°C+u.Z.	-	-
*dargestellte Seilkurve		

Mast C101
WA 100-21.00
DA/
Einbindemast

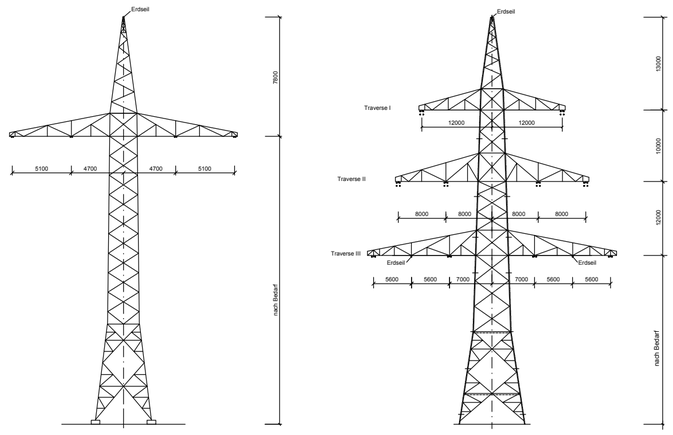

A/E22...100° Ebf 23900
Mast 9583N

WA 100 DA-4-DE-2013.5
Mast C101

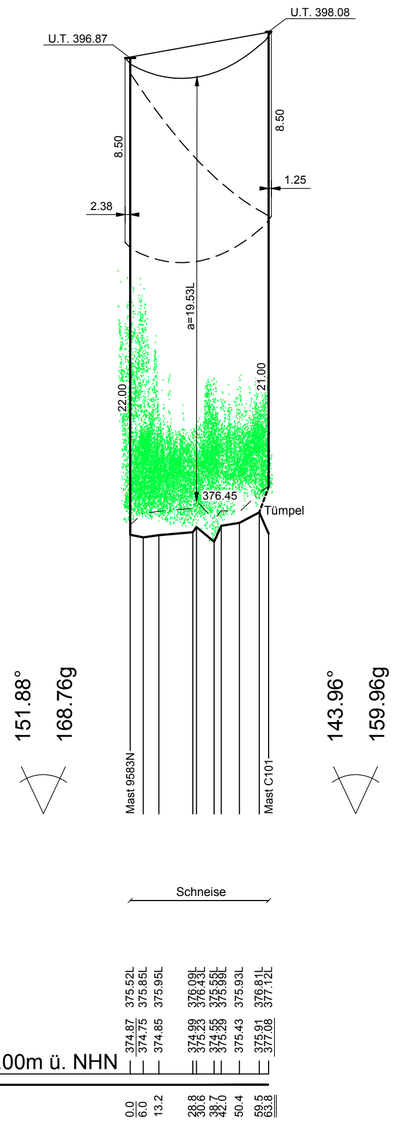

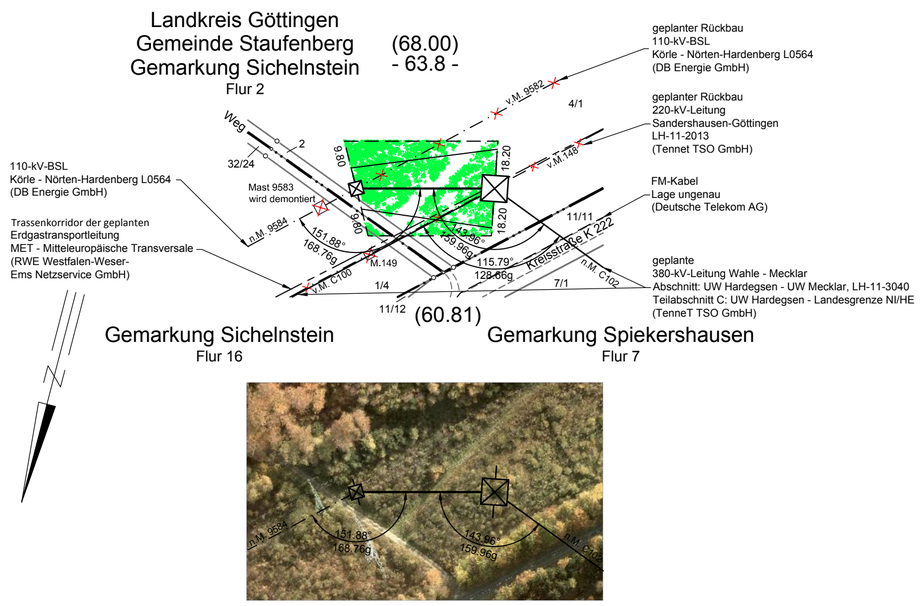

Vegetationspunkte mit Seilabstand < 5.00 m

Vegetationspunkte mit Seilabstand >= 5.00 m

Anlage 8.4

380-kV-Leitung
Wahle - Mecklar

Abschnitt : UW Hardegsen - UW Mecklar, LH-11-3040
Teilabschnitt C: UW Hardegsen - Landesgrenze NI/HE
Einschleifung 110-kV-BSL Körle - Nörten-Hardenberg, L0564

Längenprofil

Mast-Nr. 9583N - Mast-Nr. C101

Deckblatt

Errichtungsvorschrift	:	EN 50341-3-4/01.11 Wind 2 / Eis 2
Gestänge	:	Ebf 23900, DA-4-DE-2013.5
Beseilung		
Leiterseil	:	2x2x2 304-AL1/49-ST1A SIGMA MZ=40.0 N/mm²
Erdseil	:	1x1 106-AL1/76-ST1A SIGMA MZ=50.0 N/mm²
Luftkabel/ sonstige Belegung	:	Äquivalent zum ES
Ketten	:	DA=2.80m
Seitliche Überhöhung	:	15m rechts – – – – – – oder links – · – · – aufgenommen

Quellvermerk: Auszug aus den Geobasisdaten der Niedersächsischen Vermessungs- und Katasterverwaltung
© 2012/2013/2014 LGLN

Planfeststellungsunterlage

Aufgestellt
Bayreuth, 10.02.2015

i. V. Flörnemann i. A. Sächer

Satzungsgemäß ausgelegen in der Zeit
vom .....
bis .....

Zeit und Ort der Auslegung sind vor Auslegung ortsüblich bekannt gemacht worden

Gemeinde: .....

Dienstsiegel/Unterschrift .....

Planfeststellungsbehörde

Firma	Maßstab:	Einheit:
K2E K2 Engineering GmbH	Länge 1 : 2000 Höhe 1 : 200	Meter

	Datum	Name
Bearb.	20.01.2015	Roloff
Gepr.	28.01.2015	Strache
Zustand		Gültig
Org.-Einheit ANO		-

Zust.	Änderung	Datum	Name
A	Masttypwechsel	30.07.18	KP

Blatt: 8 / 10

Speicherdatum: 18.06.2018 - Plotdatum: 27.06.2018

08_04_L0564_PP08_9583N_C101_BLAU.dwg