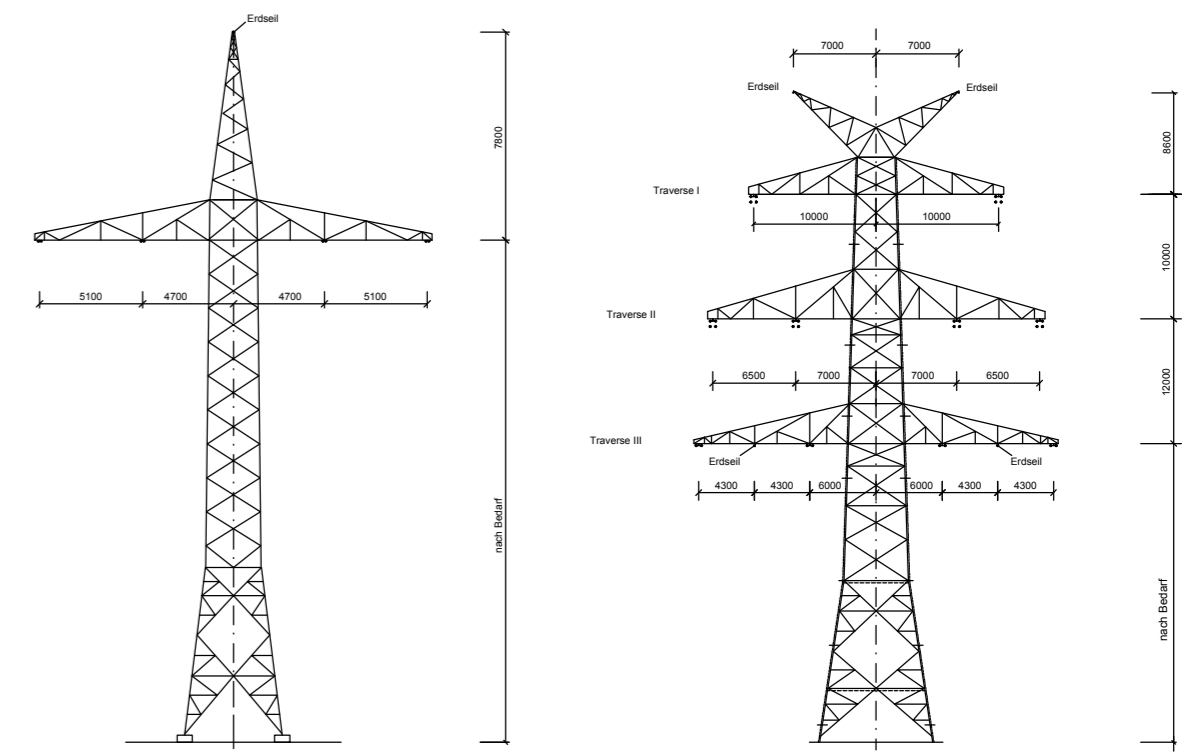
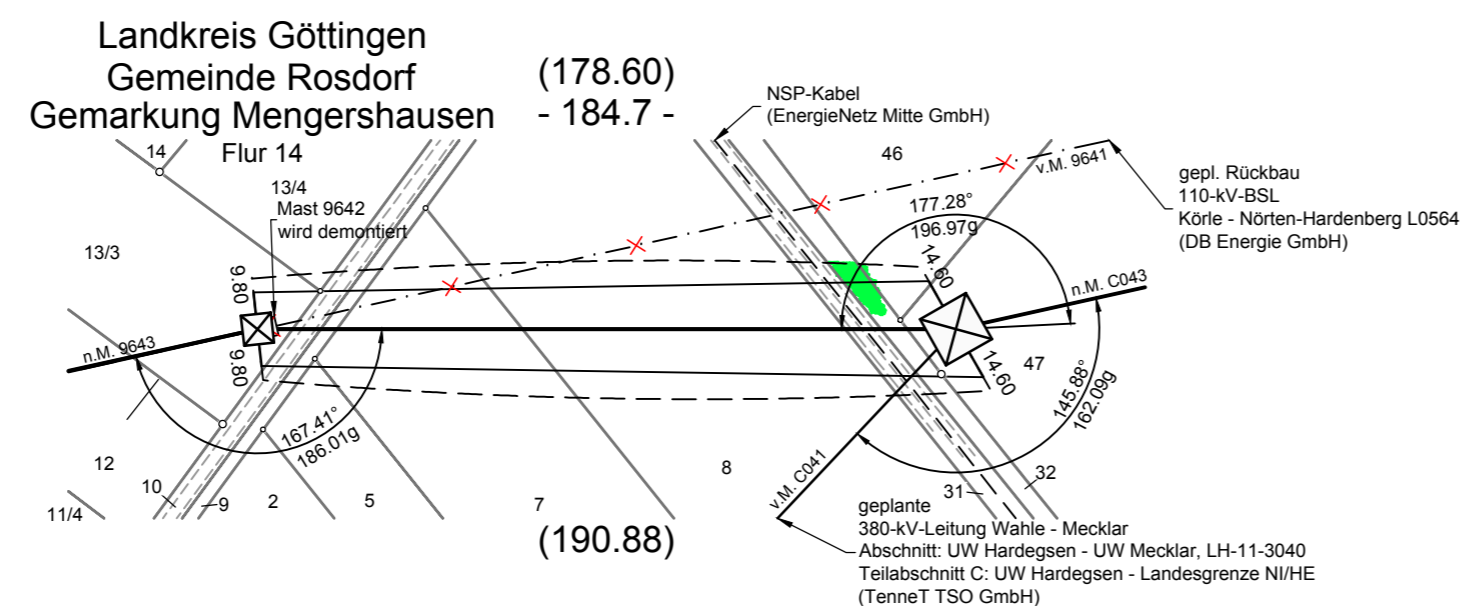
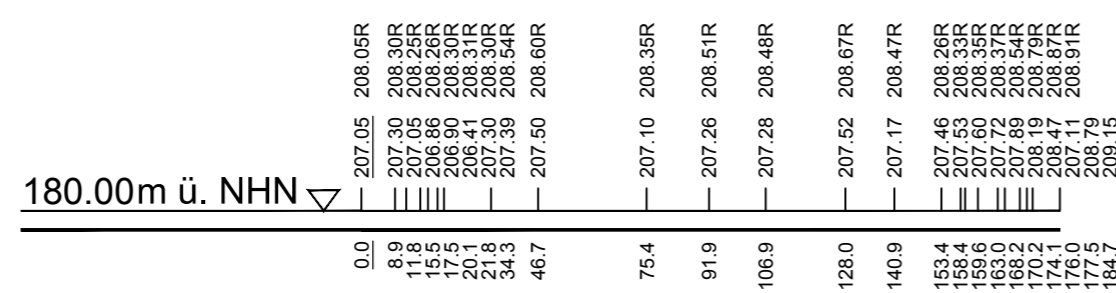
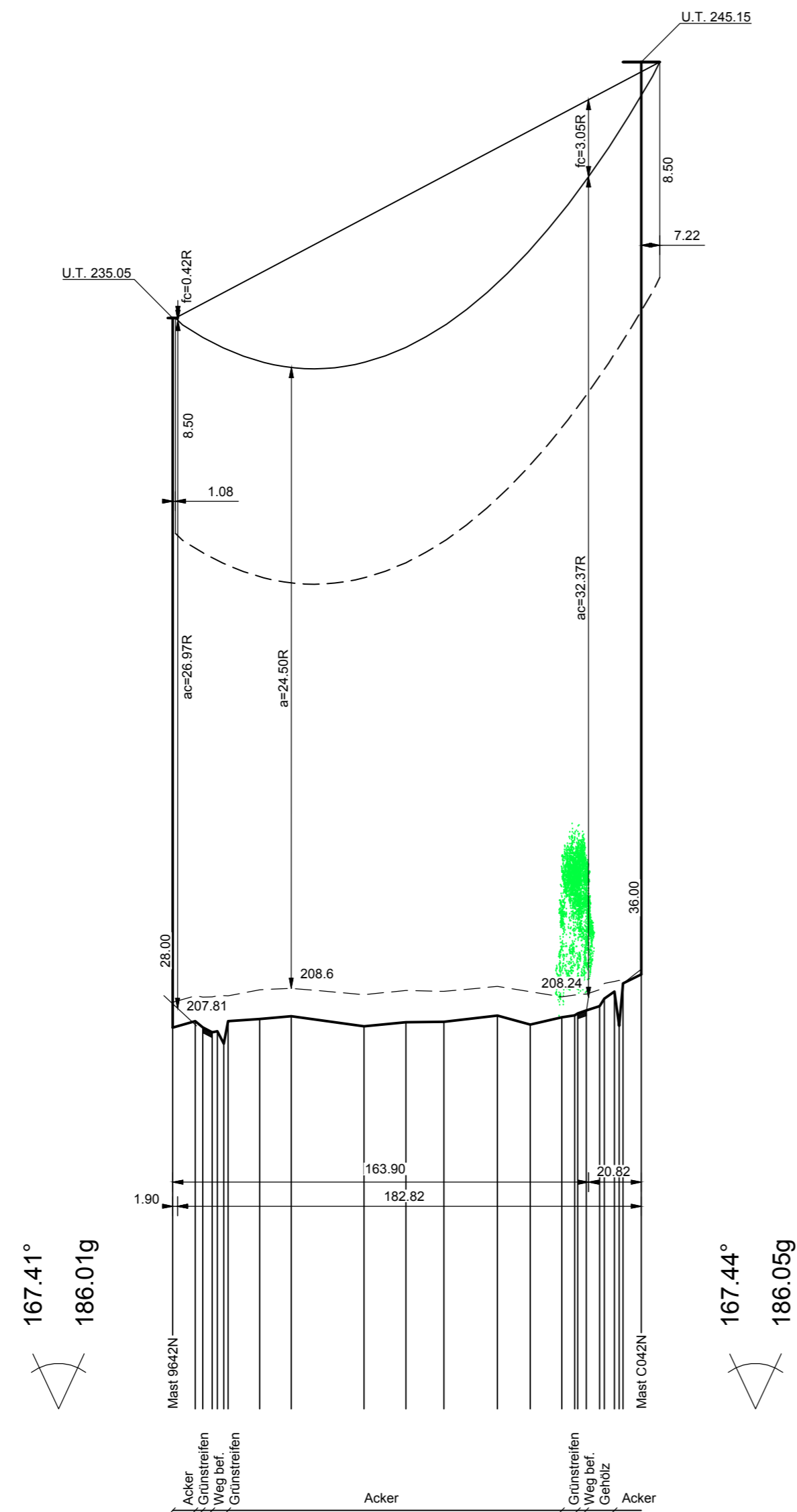


9642N
A/E28...100°
/DA

Lastfall	Durchhang [m]	
	links	rechts
80°C+20K (KRD)	5.42	5.98
40°C	4.19	4.69
-5°C+u.Z.	-	-

C042N
WA 140-36.00
DA/



A/E28...100° Ebf 23900
Mast 9642N

WA 140 DA-4-DE-2013.5
Mast C042

Vegetationspunkte mit Seilabstand < 5.00 m
Vegetationspunkte mit Seilabstand >= 5.00 m



Anlage 8.4

380-kV-Leitung Wahle - Mecklar

Abschnitt : UW Hardeggen - UW Mecklar, LH-11-3040
Teilabschnitt C: UW Hardeggen - Landesgrenze NI/HE
Einschleifung 110-kV-BSL Körle - Nörten-Hardenberg, L0564

Längenprofil Mast-Nr. 9642N - Mast-Nr. C042 Deckblatt

Errichtungsvorschrift	: EN 50341-3-4/01.11 Wind 2 / Eis 2
Gestänge	: Ebf 23900, DA-4-DE-2013.5
Beseilung	: 2x2x2 304-AL1/49-ST1A SIGMA MZ=40.0 N/mm ²
Leitersseil	: 1x1 106-AL1/76-ST1A SIGMA MZ=60.0 N/mm ²
Erdseil	: Äquivalent zum ES
Luftkabel/ sonstige Belegung	: Äquivalent zum ES
Ketten	: DA=2.80m, DA=2.80m
Seitliche Überhöhung	: 15m rechts ----- oder links ----- aufgenommen

Quellvermerk: Auszug aus den Geobasisdaten der Niedersächsischen Vermessungs- und Katasterverwaltung
© 2012/2013/2014

Planfeststellungsunterlage		Satzungsgemäß ausgelegt in der Zeit vom ... bis ...	
Aufgestellt Bayreuth,	10.02.2015	Zeit und Ort der Auslegung sind vor Auslegung ortsüblich bekannt gemacht worden	
<i>i.V. Jäger</i>		Gemeinde:	
Firma K2E K2 Engineering GmbH		Maßstab: Länge 1 : 2000 Höhe 1 : 200	Einheit: Meter
Datum		Name	
Bearb. 20.01.2015		Vocht	
Gepr. 28.01.2015		Strache	
Zustand		Gültig	
Org.-Einheit ANO		-	
A Mast versch. 30.07.18 KP		Dienstsiegel/Unterschrift	
Zust. Änderung Datum Name		Planfeststellungsbehörde	
Blatt: 2 / 10			