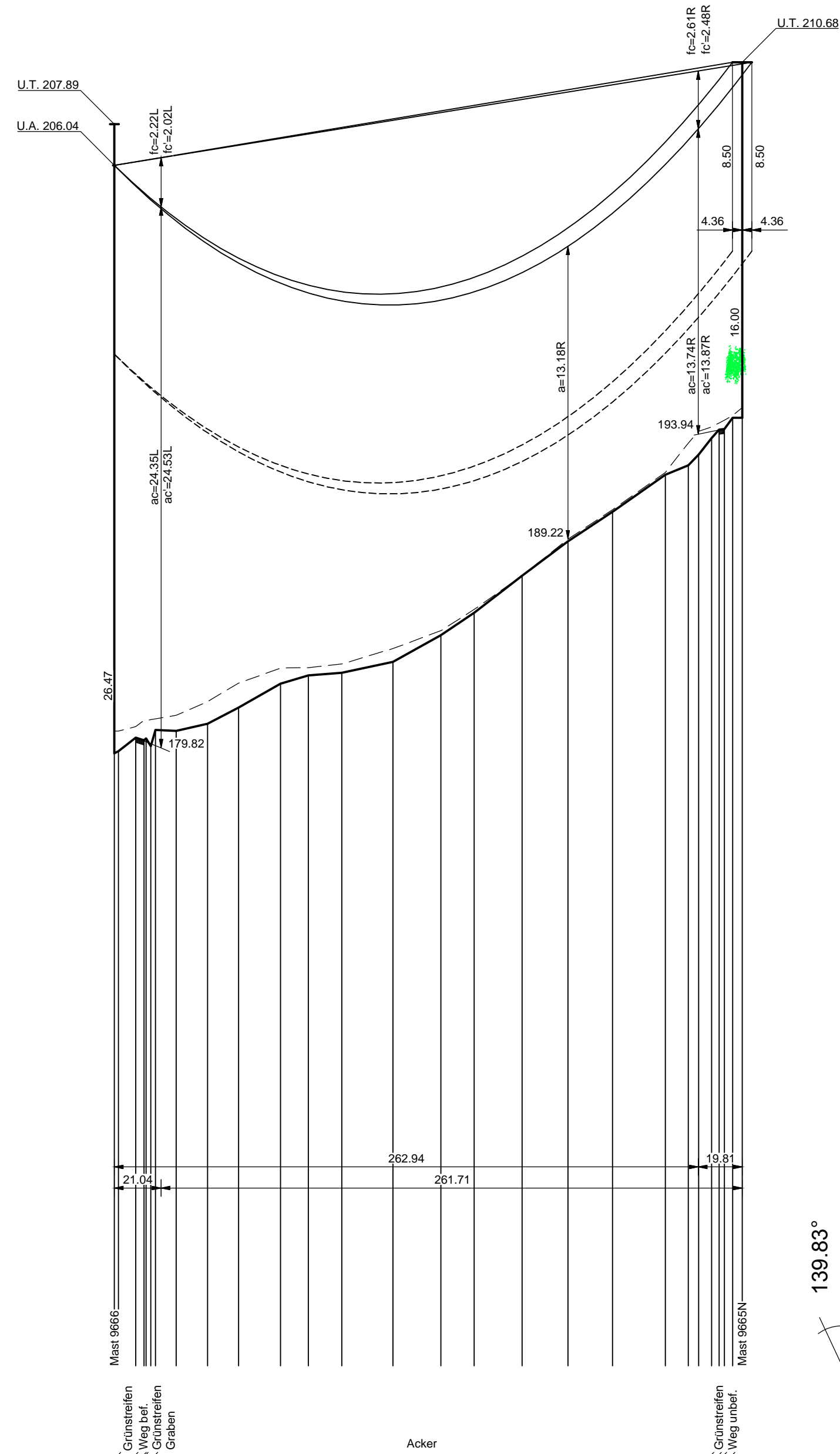


9666  
T +7.5  
DH

Lastfall	Durchhang [m]	
	links	rechts
80°C	7.96	8.45
40°C	7.11	7.56
-5°C+u.Z.	7.41	7.85

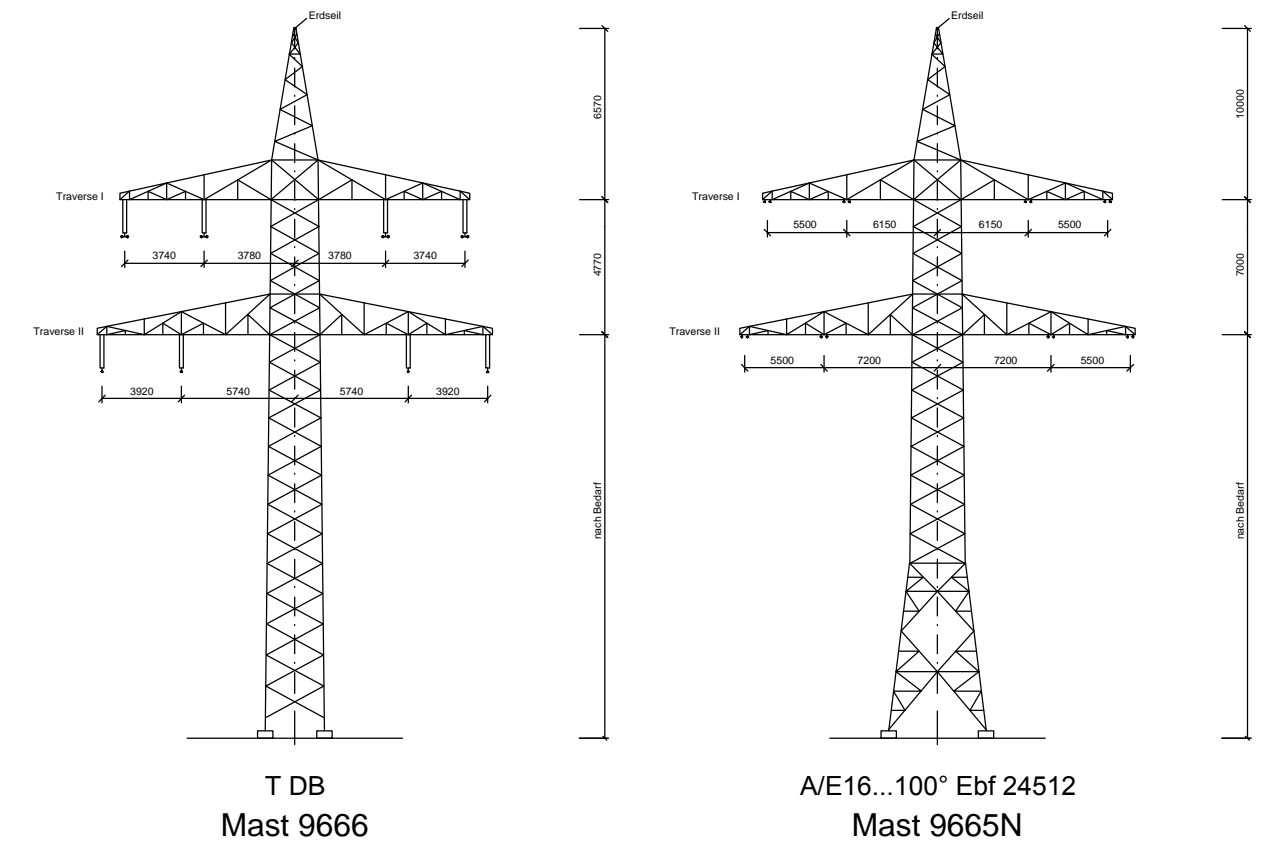
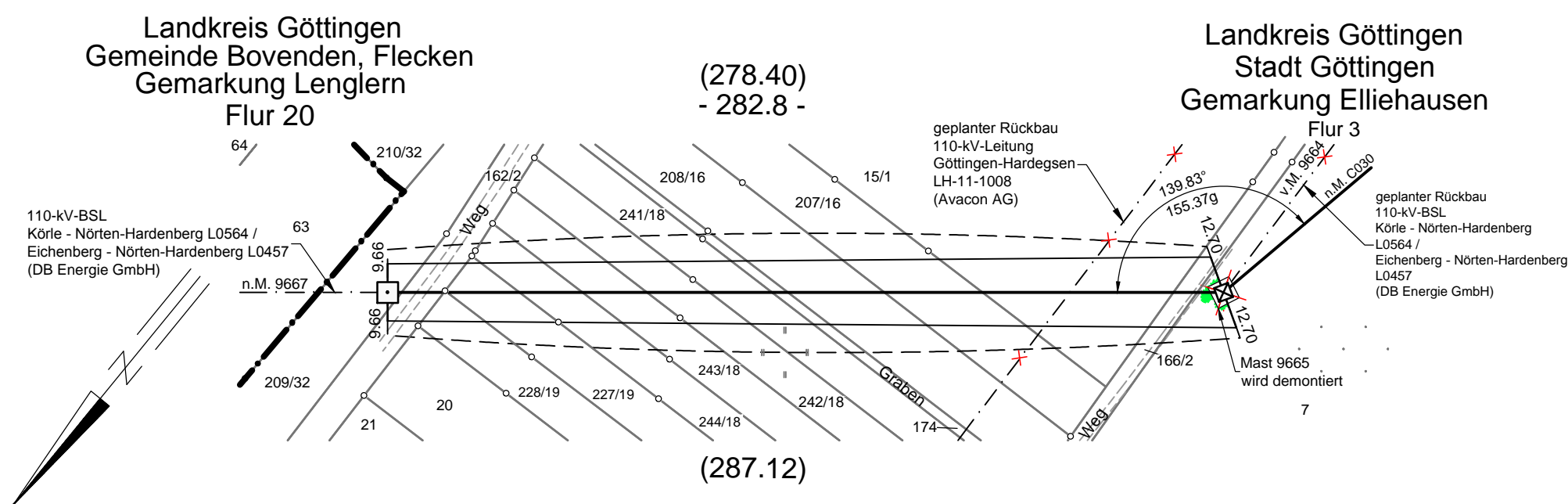
\*dargestellte Seilkurve

9665N  
A/E16...100°  
DA/



139.83°  
155.37g

1082.6	1082.2	1085.9	1088.9	1101.1	1124.5	1138.5	1157.4	1170.0	1185.0	1208.1	1229.6	1244.6	1266.2	1286.8	1306.9	1330.7	1341.0	1345.7	1351.5	1357.3	1361.0	1365.3				
179.57	180.27	180.77	181.06	181.09	181.12	181.24	181.63	182.71	183.08	183.19	183.59	184.29	185.09	185.90	186.05	187.57	188.12	189.22	190.44	192.11	192.21	193.53	194.07	194.27	194.57	194.76



Vegetationspunkte mit Seilabstand < 5,00 m  
Vegetationspunkte mit Seilabstand >= 5,00 m



Anlage 8.3

## 380-kV-Leitung Wahle - Mecklar

Abschnitt : UW Hardeggen - UW Mecklar, LH-11-3040  
Teilabschnitt C: UW Hardeggen - Landesgrenze NI/HE  
Einschleifung 110-kV-BSL Körle - Nörten-Hardenberg, L0564  
110-kV-BSL Eichenberg - Nörten-Hardenberg, L0457

## Längenprofil

Mast-Nr. 9666 - Mast-Nr. 9665N

## Deckblatt

Errichtungsvorschrift	: DIN VDE 0210/5.69
Gestänge	: DB, Ebf 24512
Beseilung	: 2x2x2 300/50 AL/ST SIGMA HZ=82.5 N/mm <sup>2</sup>
Leiterseil	: 2x2x1 300/50 AL/ST SIGMA HZ=82.5 N/mm <sup>2</sup>
Erdschl	: 1x1 44/32 AL/ST SIGMA HZ=165.0 N/mm <sup>2</sup>
Luftkabel/ sonstige Belegung	: Äquivalent zum ES
Ketten	: DH=1.85m, DA=2.80m
Seitliche Überhöhung	: 15m rechts ----- oder links ----- aufgenommen

Quellvermerk: Auszug aus den Geobasisdaten der Niedersächsischen Vermessungs- und Katasterverwaltung  
© 2012/2013/2014

Planfeststellungsunterlage		Satzungsgemäß ausgelegen in der Zeit vom ... bis ...											
Aufgestellt Bayreuth,	...30.07.2018...	Zeit und Ort der Auslegung sind vor Auslegung ortsüblich bekannt gemacht worden											
<i>i.V. P. ...</i> <i>i.A. E. ...</i>		Gemeinde: .....											
Firma K2E K2 Engineering GmbH	Maßstab: Länge 1 : 2000 Höhe 1 : 200	Einheit: Meter	Dienstsiegel/Unterschrift .....										
<table border="1"> <tr><th>Datum</th><th>Name</th></tr> <tr><td>Bearb. 15.02.2018</td><td>Papenroth</td></tr> <tr><td>Gepr. 20.02.2018</td><td>König</td></tr> <tr><td>Zustand</td><td>Gültig</td></tr> <tr><td>Org.-Einheit ANO</td><td>-</td></tr> </table>		Datum	Name	Bearb. 15.02.2018	Papenroth	Gepr. 20.02.2018	König	Zustand	Gültig	Org.-Einheit ANO	-	Planfeststellungsbehörde	
Datum	Name												
Bearb. 15.02.2018	Papenroth												
Gepr. 20.02.2018	König												
Zustand	Gültig												
Org.-Einheit ANO	-												
Zust.	Änderung	Datum	Name										
Blatt: 1.1 / 3													