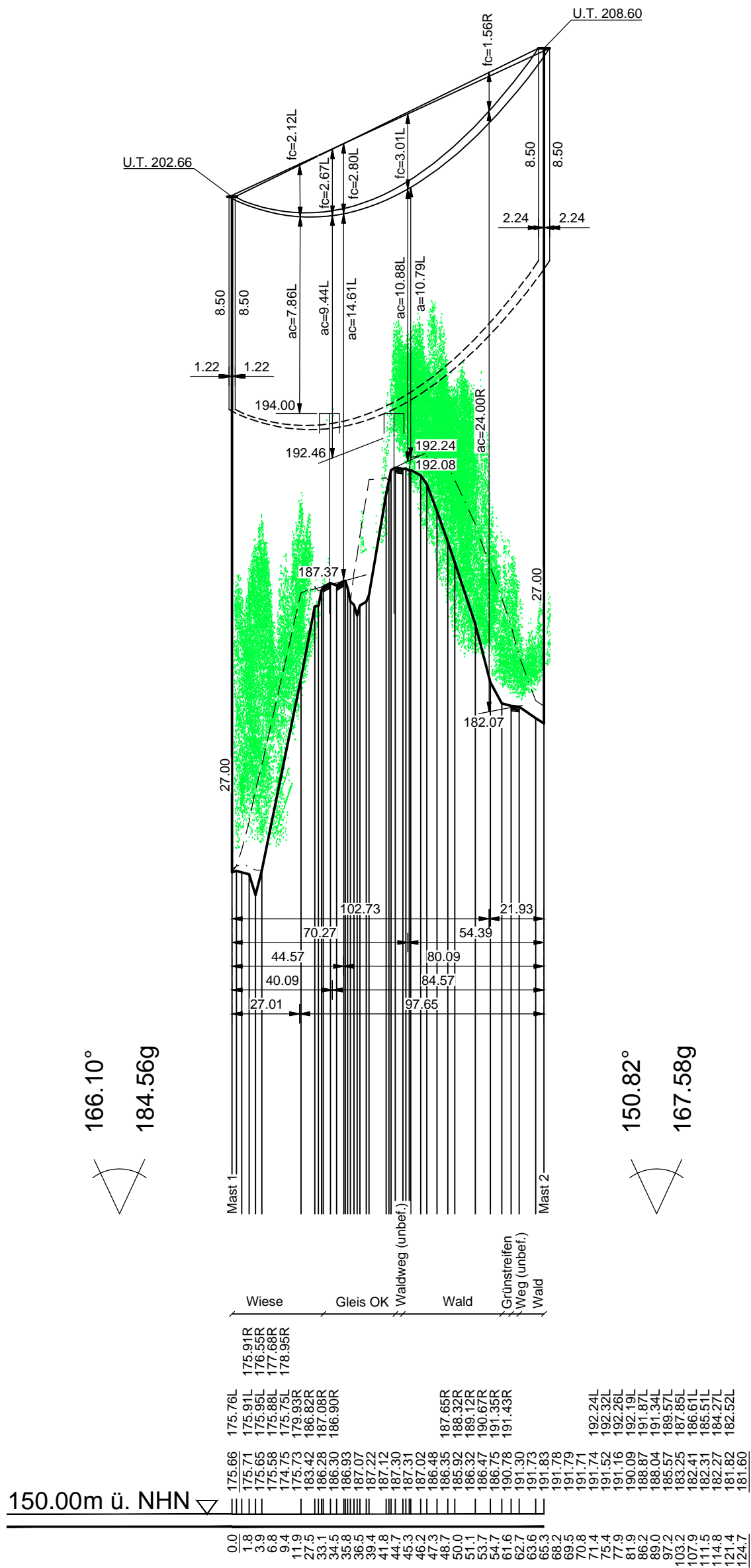


001
WE/WAdiff 100-27.00
/DA

002
WA 140-27.00
DA/

Lastfall	Durchhang [m]	
	links	rechts
80°C	3.05*	2.83*
40°C	2.33	2.13
-5°C+u.Z.	-	-

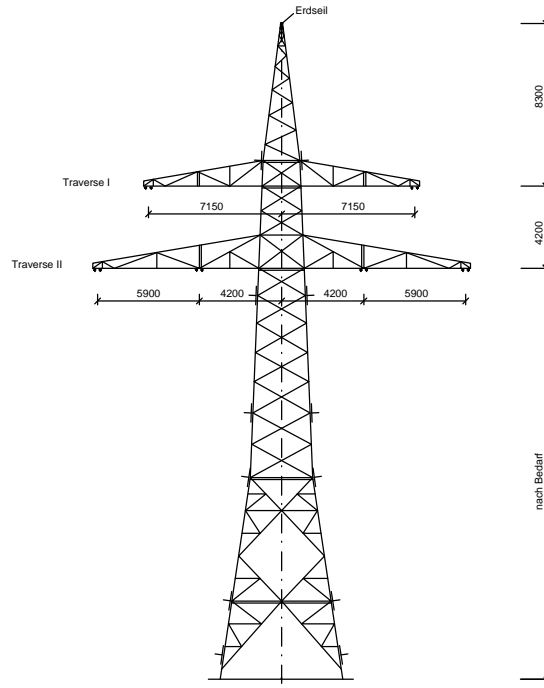
*dargestellte Seilkurve



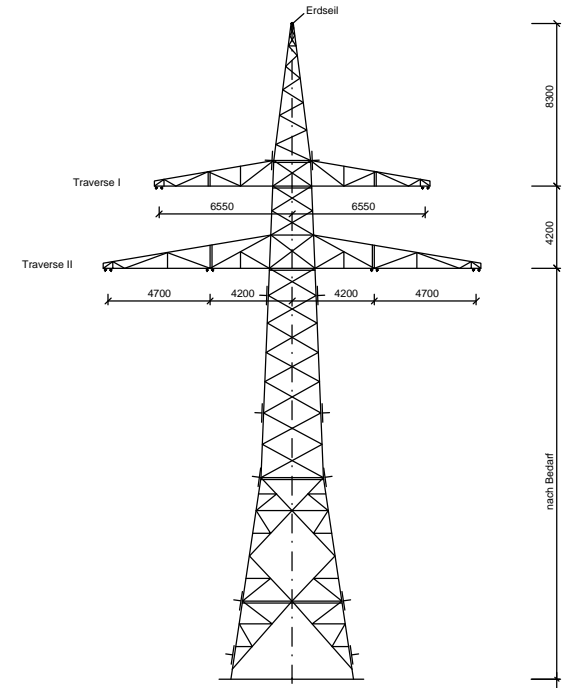
Landkreis Göttingen
Gemeinde Rosdorf
Gemarkung Rosdorf
Flur 22

Landkreis Göttingen
Gemeinde Rosdorf
Gemarkung Rosdorf
Flur 23

Landkreis Göttingen
Stadt Göttingen
Gemarkung Grone
Flur 7



WE/WAdiff 100 A-2-D-2013.1
Mast 001



WA 140 A-2-D-2013.1
Mast 002

Vegetationspunkte mit Seilabstand < 5.00 m
Vegetationspunkte mit Seilabstand >= 5.00 m



Anlage 8.2

Ersatzneubau 110-kV-Leitung Göttingen - Hardegsen, LH-11-1008 (Avacon AG)

Längenprofil

Mast-Nr. 001 - Mast-Nr. 002

Deckblatt

Errichtungsvorschrift	: EN 50341-3-4/01.11 Wind 2 / Eis 2
Gestänge	: A-2-D-2013.1
Beseilung	: 2x3x2 565-AL1/72-ST1A SIGMA MZ=40.0 N/mm ²
Leiterseil	: 1x1 264-AL1/34-ST1A SIGMA MZ=40.0 N/mm ²
Erdseil	: Äquivalent zum ES
Luftkabel/ sonstige Belegung	: Äquivalent zum ES
Ketten	: DA=3.40m
Seitliche Überhöhung	: 15m rechts ----- oder links ----- aufgenommen

Quellvermerk: Auszug aus den Geobasisdaten der Niedersächsischen Vermessungs- und Katasterverwaltung
© 2012/2013/2014

Planfeststellungsunterlage

Aufgestellt	: 10.02.2015
Bayreuth,	: <i>[Signature]</i>

Firma	: K2E K2 Engineering GmbH
Maßstab:	: Länge 1 : 2000 Höhe 1 : 200
Einheit:	: Meter

	Datum	Name
Bearb.	20.01.2015	Vocht
Gepr.	28.01.2015	Strache
Zustand		Gültig
Org.-Einheit	ANO	-

A	Leitungsverlauf	30.07.18	VH	
	Seiltausch			
Zust.	Änderung	Datum	Name	Blatt: 2 / 14

Satzungsgemäß ausgelegt in der Zeit
vom
bis

Zeit und Ort der Auslegung sind vor Auslegung ortsüblich bekannt gemacht worden

Gemeinde:

Dienstsigel/Unterschrift

Planfeststellungsbehörde