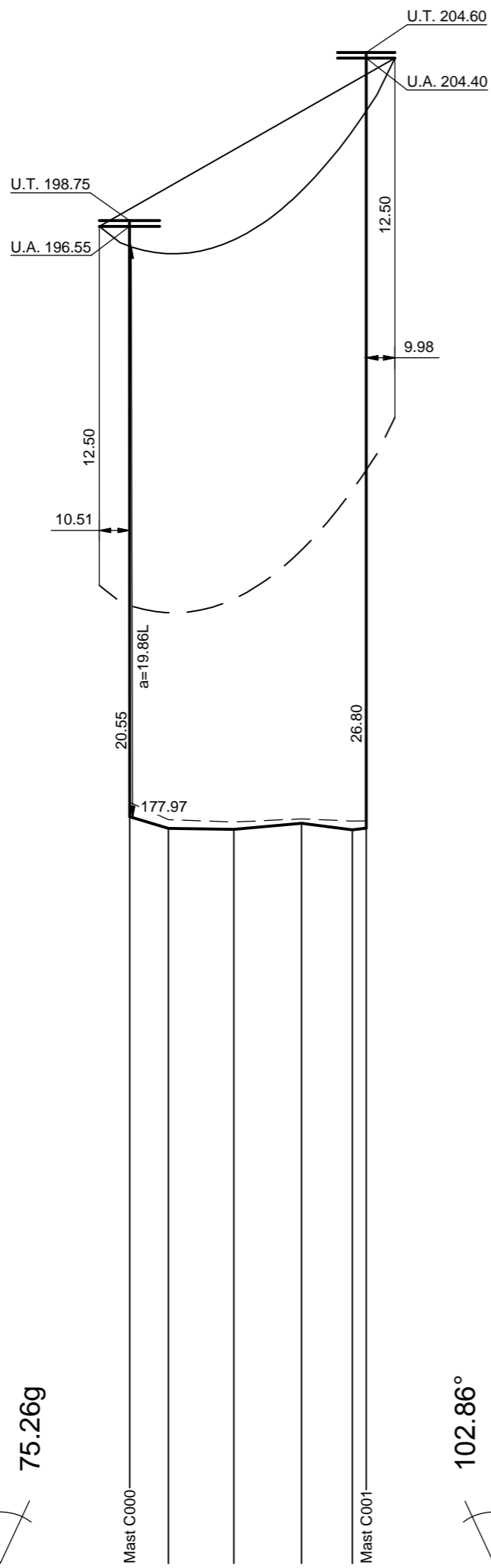


UW Hardegsen
Portal 20.75
/DA

Lastfall	Durchhang [m]	
	links	rechts
80°C	3.13*	1.55
40°C	2.71	1.27
-5°C+u.Z.	-	-

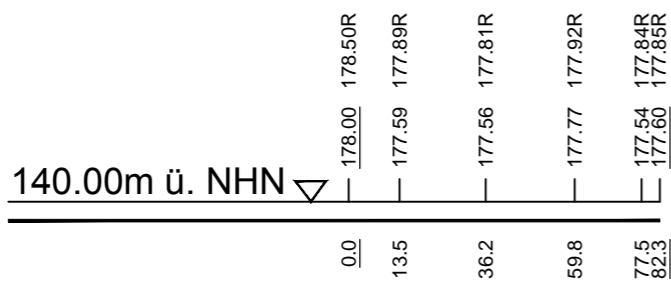
Mast C001
WE 100-27.00
DA/



67.73°
75.26g

102.86°
114.29g

Acker



Landkreis Northeim
Gemeinde Stadt Hardegsen
Gemarkung Hardegsen

(102.88)
- 82.3 -

Abwasserleitung
DN 200 AZ
Lage ungenau
(Abwasserverband Espolde)

Richtfunkstrecke
Billingshausen - Hardegsen2
Lage ungenau
(E-Plus Mobilfunk GmbH & Co. KG)

110-kV-Leitung
Hardegsen-Pöhlde
LH-10-1025
(Avacon AG)

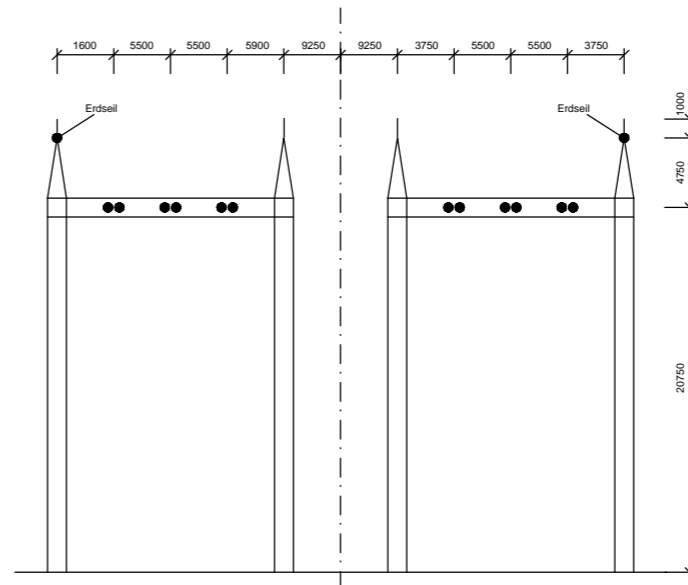
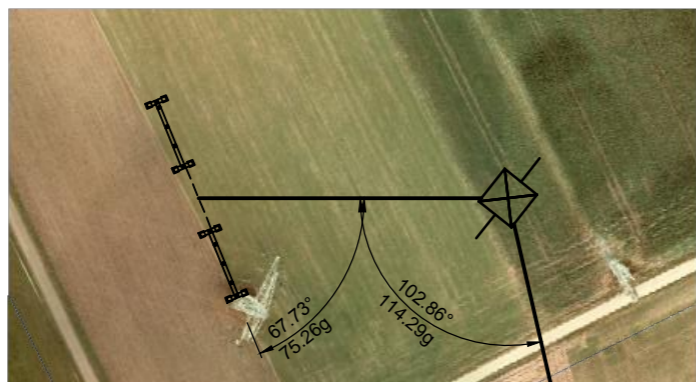
20-kV-Kabel
(EnergieNetz Mitte GmbH)

FM-Kabel
LWL
(EnergieNetz Mitte GmbH)

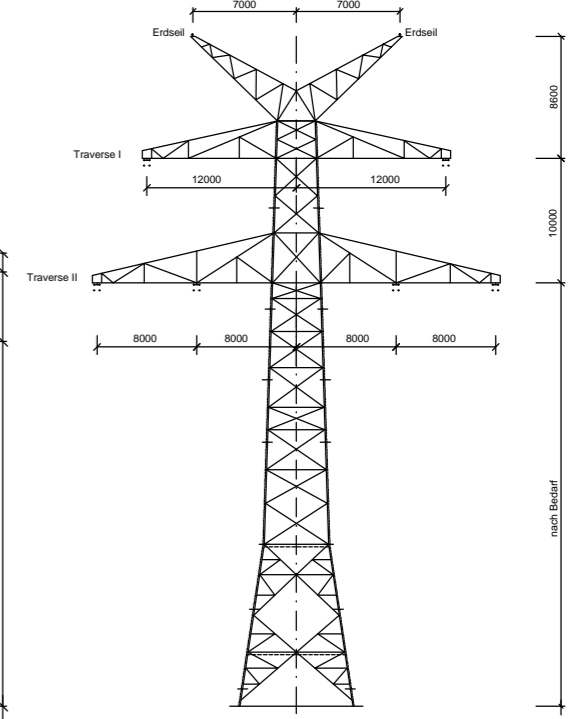
Landkreis Northeim
Gemeinde Stadt Hardegsen
Gemarkung Hevensen

Flur 2

Gmkg. Hardegsen



Portal
UW Hardegsen



WE 100 D-2-D-2013.1
Mast C001

Vegetationspunkte mit Seilabstand < 5,00 m
Vegetationspunkte mit Seilabstand >= 5,00 m



Anlage 8.1

380-kV-Leitung
Wahle - Mecklar

Abschnitt : UW Hardegsen - UW Mecklar, LH-11-3040
Teilabschnitt C: UW Hardegsen - Landesgrenze NI/HE

Längenprofil
UW Hardegsen - Mast-Nr. C001
Deckblatt

Errichtungsvorschrift	: EN 50341-3-4/01.11 Wind 2 / Eis 2
Gestänge	: Portal, D-2-D-2013.1
Beseilung	: 2x3x4 565-AL1/72-ST1A SIGMA MZ=20.0 N/mm ²
Leiterseil	: 2x1 264-AL1/34-ST1A SIGMA MZ=20.0 N/mm ²
Erdseil	: Äquivalent zum ES
Luftkabel/ sonstige Belegung	: -
Ketten	: DA=6.50m
Seitliche Überhöhung	: 15m rechts ----- oder links ----- aufgenommen

Quellvermerk: Auszug aus den Geobasisdaten der Niedersächsischen Vermessungs- und Katasterverwaltung
© 2012/2013/2014

Planfeststellungsunterlage

Aufgestellt
Bayreuth, 10.02.2015

i. V. J. J. J. *i. A. S. S.*

Firma
K2E
K2 Engineering GmbH

Maßstab:
Länge 1 : 2000
Höhe 1 : 200

Einheit:
Meter

Datum	Name
Bearb. 20.01.2015	Vocht
Gepr. 28.01.2015	Strache
Zustand	Gültig
Org.-Einheit ANO	-



A Masterhöhung 30.07.18 KP
Zust. Änderung Datum Name Blatt: 1 / 63

Satzungsgemäß ausgelegen in der Zeit vom bis
Zeit und Ort der Auslegung sind vor Auslegung ortsüblich bekannt gemacht worden
Gemeinde:
Dienstsiegel/Unterschrift
Planfeststellungsbehörde