

380-kV-Leitung Wahle - Mecklar

Abschnitt : UW Hardeggen - UW Mecklar, LH-11-3040
Teilabschnitt C: UW Hardeggen - Landesgrenze NI/HE



Lage-/Grunderwerbsplan








Kompensations- und Vermeidungsmaßnahmen

Vermeidungsmaßnahme V_A5 (CEF)

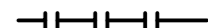





Deckblatt

Legende:


-   Abspannmast
-   Tragmast
-   Mast Rückbau
-   Mast bestehend
-  Trassenachse
-  Rückbau Hoch- und Mittelsp.-Ltg.

-   Eigentümer Schlüsselnummer
-   Flurstücksnummer
-   Maßnahmen-Nummer
-  Maßnahmen-Fläche

Grenzen:

- Land 
- Kreis 
- Stadt/Gem. 
- Gemarkung 
- Flur 
- Flurstück 

Darstellung in blau entspricht Deckblattänderung

Quellvermerk: Auszug aus den Geobasisdaten der Niedersächsischen Vermessungs- und Katasterverwaltung
© 2012/2013/2014/2016/2017/2018 

Planfeststellungsunterlage

Aufgestellt
Bayreuth, 30.07.2018

i.V. P. [Signature] *i.A. E. [Signature]*

Firma: **K2E**
K2 Engineering GmbH
Maßstab: 1 : 2000
Einheit: Meter
Bezugssystem: ETRS89 UTM32

	Datum	Name
Bearb.	11.07.2018	Berg
Gepr.	19.07.2018	Meier
Zustand		Gültig
Org.-Einheit ANO		-



Zust. Änderung Datum Name Blatt: 37 / 44

Satzungsgemäß ausgelegt in der Zeit
vom
bis
Zeit und Ort der Auslegung sind vor Auslegung ortsüblich bekannt gemacht worden
Gemeinde:
Dienstiegel/Unterschrift

Planfeststellungsbehörde

Vermeidungsmaßnahme

Maßnahmen-Nummer: V_A5 (CEF)
Maßnahmen-Beschreibung: Vermeidung der Beeinträchtigung der Haselmaus
Gemarkung Volkerode, Flur 9, Flurstück 5/6

Landkreis Göttingen
Gemeinde Rosdorf

Gemarkung Volkerode
Flur 9