

Speicherdatum: 02.08.2018 - Plotdatum: 03.08.2018

WM_C_LH-11-3040_Kompensation_BLAU.dwg

Gemeinde Rosdorf
Gemarkung Mengershausen
Flur 15

380-kV-Leitung Wahle - Mecklar








Abschnitt : UW Hardeggen - UW Mecklar, LH-11-3040
Teilabschnitt C: UW Hardeggen - Landesgrenze NI/HE








Lage-/Grunderwerbsplan

Kompensations- und Vermeidungsmaßnahmen
Kompensationsmaßnahmen K8

Deckblatt

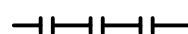





Legende:

-   Abspannmast
-   Tragmast
-   Mast Rückbau
-   Mast bestehend
-  Trassenachse
-  Rückbau Hoch- und Mittelsp.-Ltg.

-   Eigentümer Schlüsselnummer
-   Flurstücksnummer
-   Maßnahmen-Nummer
-  Maßnahmen-Fläche

Darstellung in blau entspricht Deckblattänderung

Grenzen:

- Land 
- Kreis 
- Stadt/Gem. 
- Gemarkung 
- Flur 
- Flurstück 

Quellvermerk: Auszug aus den Geobasisdaten der Niedersächsischen Vermessungs- und Katasterverwaltung
© 2012/2013/2014/2016/2017/2018 LGLN

Planfeststellungsunterlage

Aufgestellt Bayreuth, 30.07.2018

i.V. P. [Signature] *i.A. E. [Signature]*

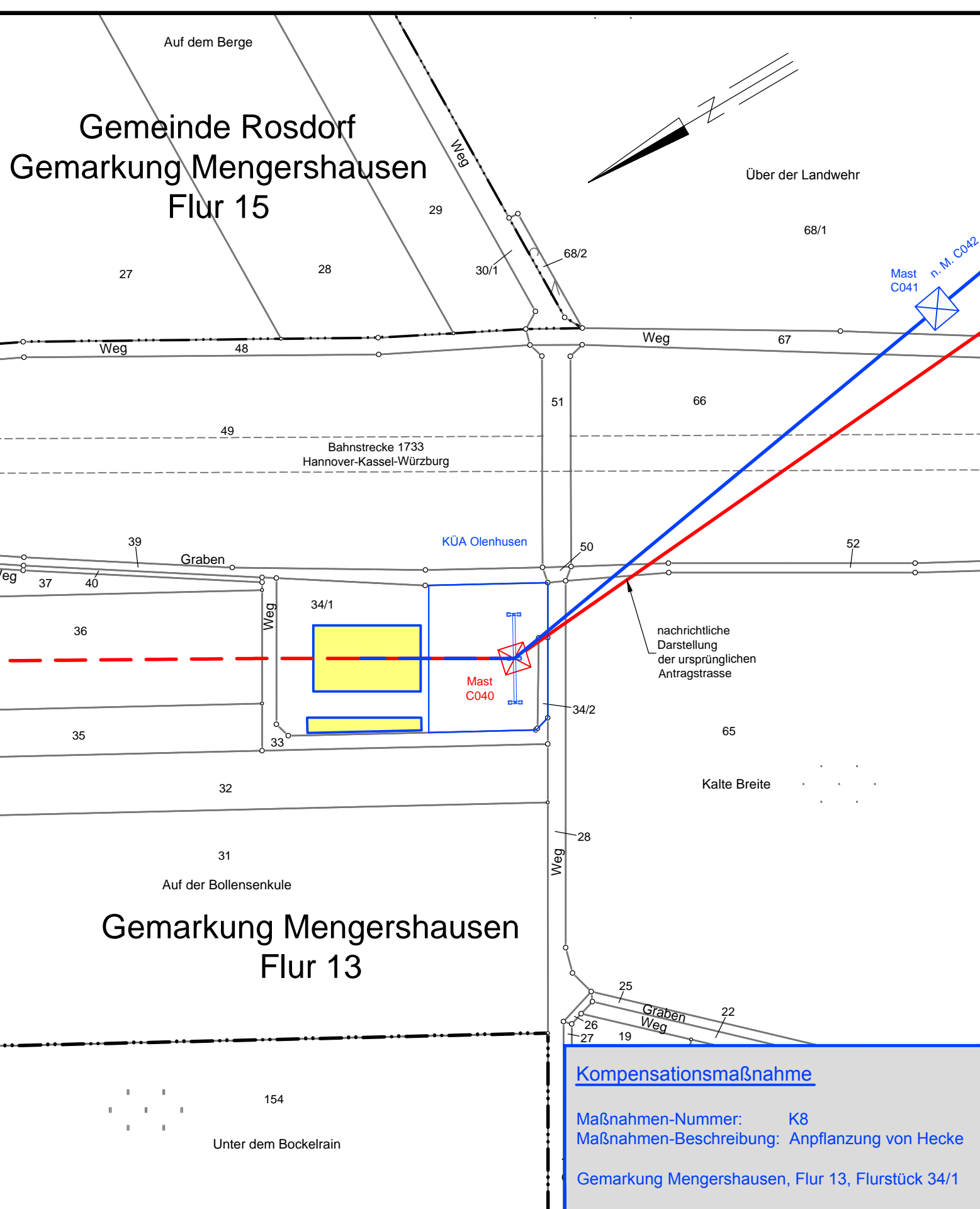
Satzungsgemäß ausgelegt in der Zeit vom bis
Zeit und Ort der Auslegung sind vor Auslegung ortsüblich bekannt gemacht worden

Gemeinde:

Dienstsiegel/Unterschrift

Planfeststellungsbehörde

Firma	Maßstab:	Einheit:
K2E	1 : 2000	Meter
K2 Engineering GmbH	Bezugssystem:	
	ETRS89 UTM32	
	Datum	Name
	Bearb. 10.04.2018	Graf
	Gepr. 24.04.2018	Meier
	Zustand	Gültig
	Org.-Einheit ANO	-
Zust.	Änderung	Datum
		Name
Blatt: 23 / 44		



Kompensationsmaßnahme

Maßnahmen-Nummer: K8
Maßnahmen-Beschreibung: Anpflanzung von Hecke
Gemarkung Mengershausen, Flur 13, Flurstück 34/1

Landkreis Göttingen
Gemeinde Rosdorf

Gemarkung Settmarshausen
Flur 9