

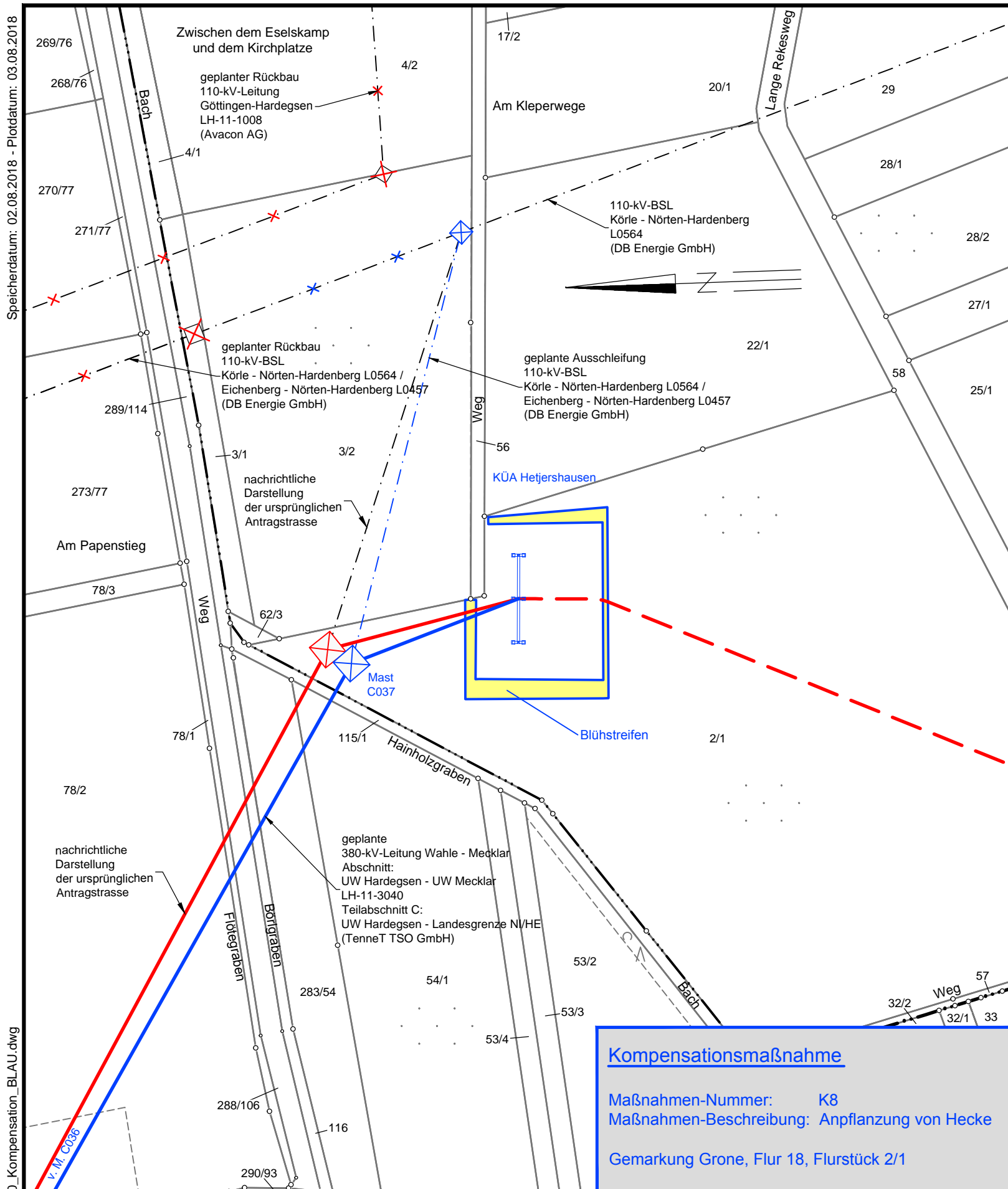
Speicherdatum: 02.08.2018 - Plotdatum: 03.08.2018

# 380-kV-Leitung Wahle - Mecklar






Abschnitt : UW Hardeggen - UW Mecklar, LH-11-3040  
Teilabschnitt C: UW Hardeggen - Landesgrenze NI/HE





## Lage-/Grunderwerbsplan

Kompensations- und Vermeidungsmaßnahmen  
Kompensationsmaßnahmen K8  
**Deckblatt**






**Legende:**

-  Abspannmast
-  Tragmast
-  Mast Rückbau
-  Mast bestehend
-  Trassenachse
-  Rückbau Hoch- und Mittelsp.-Ltg.

-  Eigentümer Schlüsselnummer
-  Flurstücksnummer
-  Maßnahmen-Nummer
-  Maßnahmen-Fläche

**Grenzen:**

- Land 
- Kreis 
- Stadt/Gem. 
- Gemarkung 
- Flur 
- Flurstück 

Darstellung in blau entspricht Deckblattänderung

Quellvermerk: Auszug aus den Geobasisdaten der Niedersächsischen Vermessungs- und Katasterverwaltung © 2012/2013/2014/2016/2017/2018 LGLN

**Kompensationsmaßnahme**  
Maßnahmen-Nummer: K8  
Maßnahmen-Beschreibung: Anpflanzung von Hecke  
Gemarkung Grone, Flur 18, Flurstück 2/1

### Planfeststellungsunterlage

Aufgestellt Bayreuth, 30.07.2018  
*i.V. P. [Signature]* *i.A. E. [Signature]*

Satzungsgemäß ausgelegt in der Zeit vom ..... bis .....  
Zeit und Ort der Auslegung sind vor Auslegung ortsüblich bekannt gemacht worden  
Gemeinde: .....

Firma	Maßstab:	Einheit:
K2E	1 : 2000	Meter
K2 Engineering GmbH	Bezugssystem:	
	ETRS89 UTM32	
	Datum	Name
	Bearb. 10.04.2018	Graf
	Gepr. 24.04.2018	Meier
	Zustand	Gültig
	Org.-Einheit ANO	-

Dienstiegel/Unterschrift .....

Landkreis Göttingen  
Stadt Göttingen  
Gemarkung Grone  
Flur 1

WM\_C\_LH-11-3040\_Kompensation\_BLAU.dwg