

Speicherdatum: 02.08.2018 - Plotdatum: 03.08.2018

380-kV-Leitung Wahle - Mecklar

Abschnitt : UW Hardeggen - UW Mecklar, LH-11-3040
Teilabschnitt C: UW Hardeggen - Landesgrenze NI/HE








Lage-/Grunderwerbsplan

Kompensations- und Vermeidungsmaßnahmen
Kompensationsmaßnahme K5

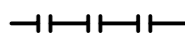





Deckblatt

Legende:


-   Abspannmast
-   Mast Rückbau
-   Mast bestehend
-  Trassenachse
-  Rückbau Hoch- und Mittelsp.-Ltg.

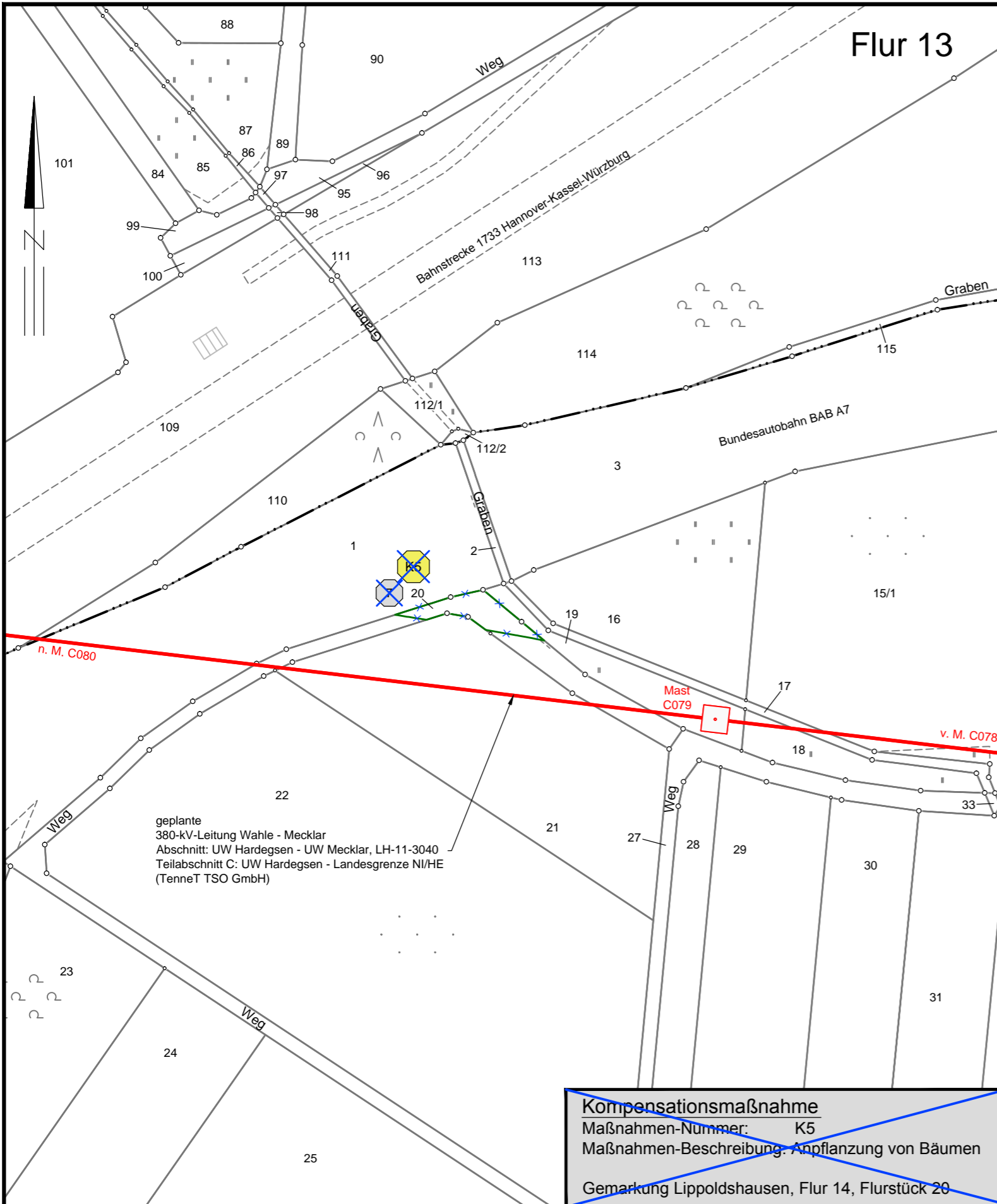
-   Eigentümer Schlüsselnummer
-   Flurstücksnummer
-   Maßnahmen-Nummer
-  Maßnahmen-Fläche

Grenzen:

- Land 
- Kreis 
- Stadt/Gem. 
- Gemarkung 
- Flur 
- Flurstück 

Darstellung in blau entspricht Deckblattänderung

Quellvermerk: Auszug aus den Geobasisdaten der Niedersächsischen Vermessungs- und Katasterverwaltung
© 2012/2013/2014 



~~Kompensationsmaßnahme
Maßnahmen-Nummer: K5
Maßnahmen-Beschreibung: Anpflanzung von Bäumen
Gemarkung Lippoldshausen, Flur 14, Flurstück 20~~

Planfeststellungsunterlage

Aufgestellt
Bayreuth, 10.02.2015

i. V. J. J. J. *J. A. S. S.*

Firma	Maßstab:	Einheit:	
K2E	1 : 2000	Meter	
K2 Engineering GmbH	Bezugssystem:		
	ETRS89 UTM32		
	Datum	Name	
	Bearb. 20.01.2015	Gödecke	
	Gepr. 29.01.2015	Maaß	
	Zustand	Gültig	
	Org.-Einheit ANO	-	
A	Deckblatt	30.07.18	JG
Zust.	Änderung	Datum	Name

Satzungsgemäß ausgelegt in der Zeit
vom
bis

Zeit und Ort der Auslegung sind vor Auslegung ortsüblich bekannt gemacht worden

Gemeinde:

Dienstiegel/Unterschrift

Planfeststellungsbehörde

Landkreis Göttingen
Gemeinde Stadt Hann. Münden

Gemarkung Lippoldshausen
Flur 14

WM_C_LH-11-3040_Kompensation_BLAU.dwg