











380-kV-Leitung Wahle - Mecklar

Abschnitt : UW Hardeggen - UW Mecklar, LH-11-3040
Teilabschnitt C: UW Hardeggen - Landesgrenze NI/HE

Lage-/Grunderwerbsplan

Kompensations- und Vermeidungsmaßnahmen
Kompensationsmaßnahme K5

Legende:

-  Abspannmast
-  Tragmast
-  Mast Rückbau
-  Mast bestehend
-  Trassenachse
-  Rückbau Hoch- und Mittelsp.-Ltg.
-  Eigentümer Schlüsselnummer
-  Flurstücksnummer
-  Maßnahmen-Nummer
-  Maßnahmen-Fläche

Grenzen:

- Land 
- Kreis 
- Stadt/Gem. 
- Gemarkung 
- Flur 
- Flurstück 

Quellvermerk: Auszug aus den Geobasisdaten der Niedersächsischen Vermessungs- und Katasterverwaltung
© 2012/2013/2014 LBN

Planfeststellungsunterlage

Aufgestellt
Bayreuth, 10.02.2015

i. V. J. J. J. *J. A. S. S.*

Satzungsgemäß ausgelegt in der Zeit
vom
bis

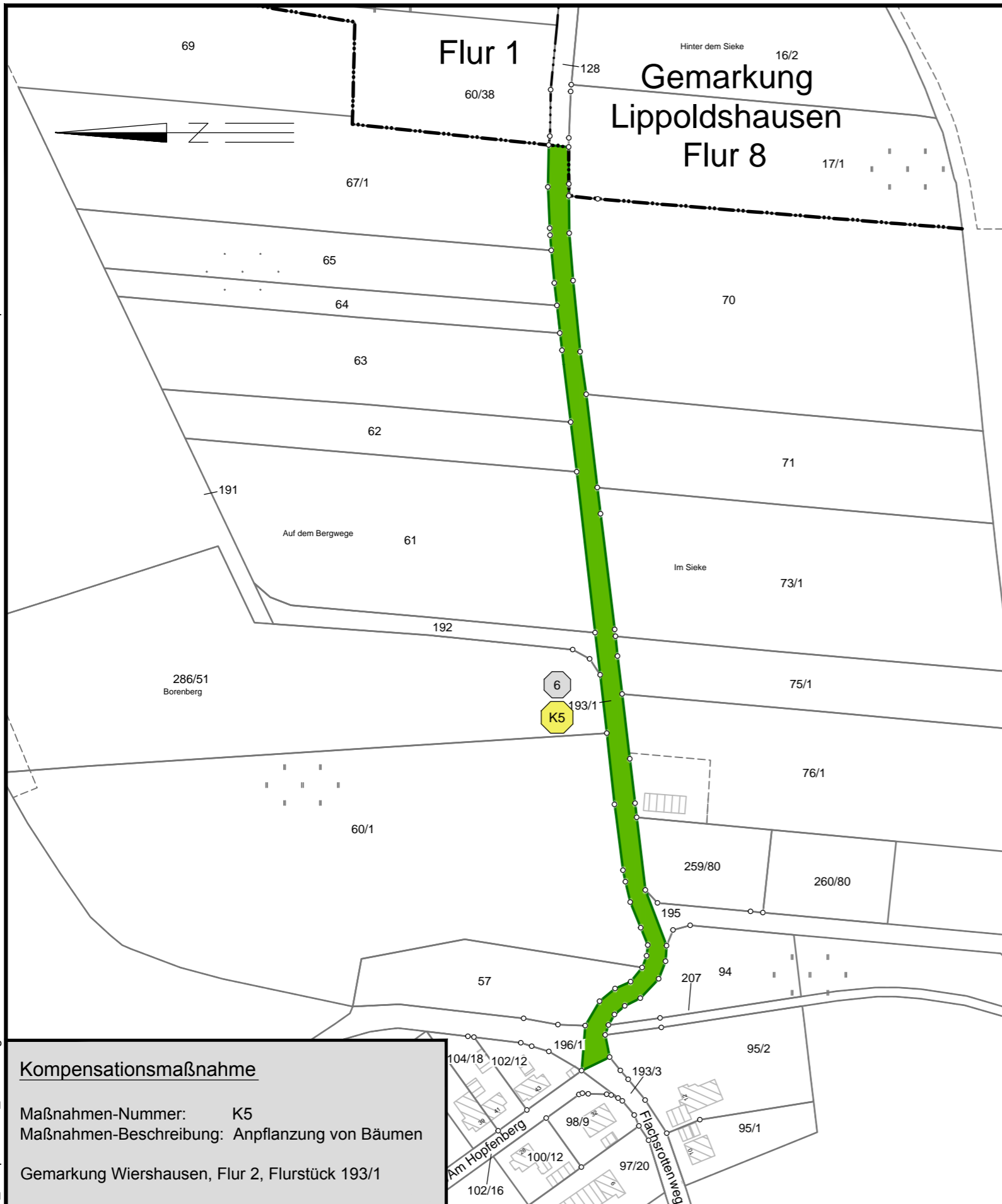
Zeit und Ort der Auslegung sind vor Auslegung ortsüblich bekannt gemacht worden

Gemeinde:

Dienstiegel/Unterschrift

Planfeststellungsbehörde

Firma K2E K2 Engineering GmbH	Maßstab: 1 : 2000	Einheit: Meter
	Bezugssystem: ETRS89 UTM32	
	Datum	Name
	Bearb. 20.01.2015	Gödecke
	Gepr. 29.01.2015	Maaß
	Zustand	Gültig
	Org.-Einheit ANO	-
Zust.	Änderung	Datum
		Name
Blatt: 09 / 44		



Kompensationsmaßnahme
Maßnahmen-Nummer: K5
Maßnahmen-Beschreibung: Anpflanzung von Bäumen
Gemarkung Wiershausen, Flur 2, Flurstück 193/1

Landkreis Göttingen
Gemeinde Stadt Hann. Münden

Gemarkung Wiershausen
Flur 2