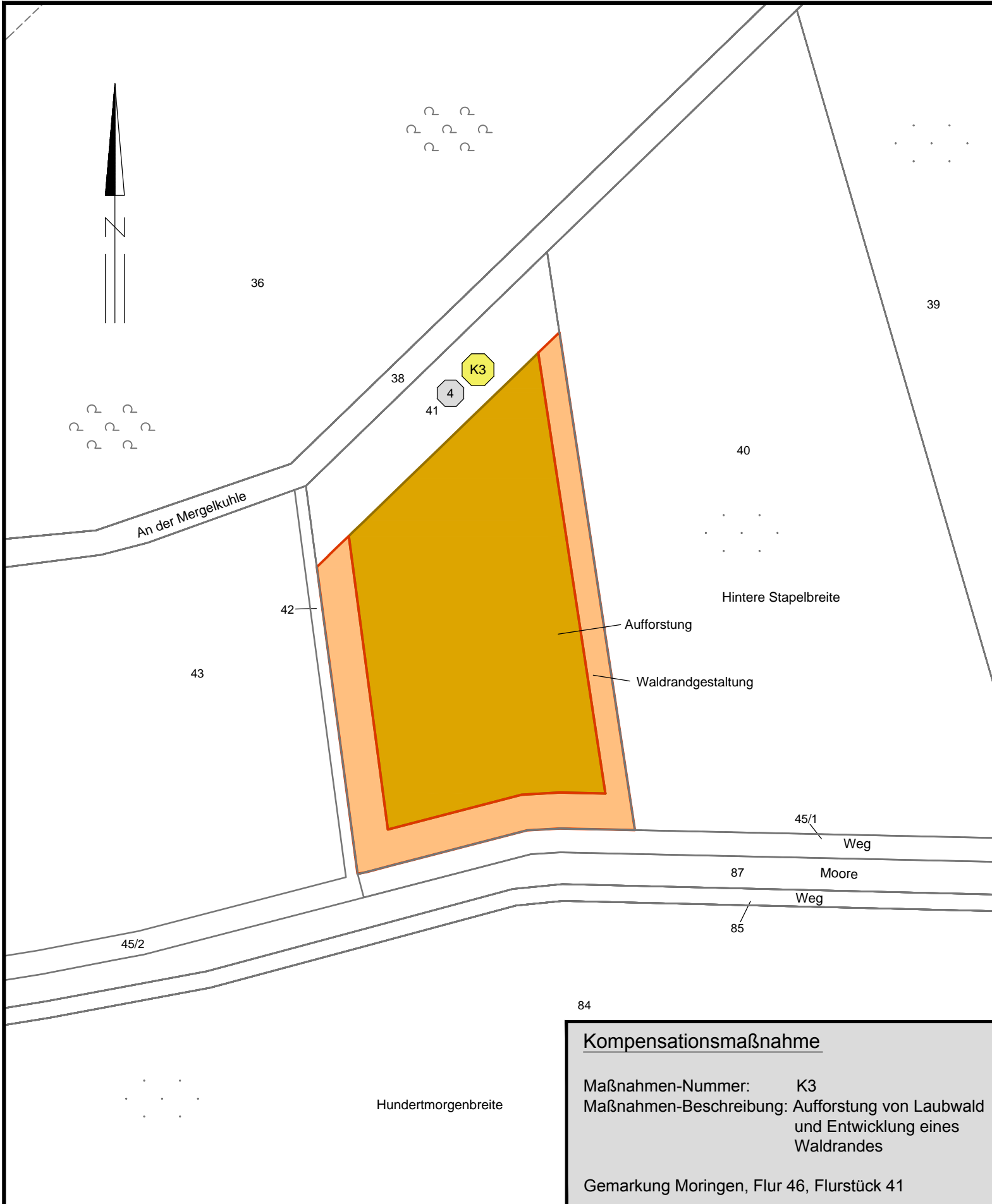


380-kV-Leitung Wahle - Mecklar











Abschnitt : UW Hardeggen - UW Mecklar, LH-11-3040
Teilabschnitt C: UW Hardeggen - Landesgrenze NI/HE

Lage-/Grunderwerbsplan







Kompensations- und Vermeidungsmaßnahmen
Kompensationsmaßnahme K3




Legende:

-  Abspannmast
-  Tragmast
-  Mast Rückbau
-  Mast bestehend
-  Trassenachse
-  Rückbau Hoch- und Mittelsp.-Ltg.
-  Eigentümer Schlüsselnummer
-  37 Flurstücksnummer
-  Maßnahmen-Nummer
-  Maßnahmen-Fläche

Grenzen:

- Land 
- Kreis 
- Stadt/Gem. 
- Gemarkung 
- Flur 
- Flurstück 

Quellvermerk: Auszug aus den Geobasisdaten der Niedersächsischen Vermessungs- und Katasterverwaltung © 2012/2013/2014 

Planfeststellungsunterlage

Aufgestellt Bayreuth, 10.02.2015

i. V. J. J. J. *J. A. S. S.*

Satzungsgemäß ausgelegt in der Zeit vom bis
Zeit und Ort der Auslegung sind vor Auslegung ortsüblich bekannt gemacht worden
Gemeinde:
Dienstiegel/Unterschrift

| | | |
|---------------------|-------------------|----------|
| Firma | Maßstab: | Einheit: |
| K2E | 1 : 2000 | Meter |
| K2 Engineering GmbH | Bezugssystem: | |
| | ETRS89 UTM32 | |
| | Datum | Name |
| | Bearb. 20.01.2015 | Gödecke |
| | Gepr. 29.01.2015 | Maaß |
| | Zustand | Gültig |
| | Org.-Einheit ANO | - |
| Zust. | Änderung | Datum |
| | | Name |
| Blatt: 06 / 44 | | |

Kompensationsmaßnahme
Maßnahmen-Nummer: K3
Maßnahmen-Beschreibung: Aufforstung von Laubwald und Entwicklung eines Waldrandes
Gemarkung Moringen, Flur 46, Flurstück 41

Landkreis Northeim Gemarkung Moringen
Gemeinde Stadt Moringen Flur 46