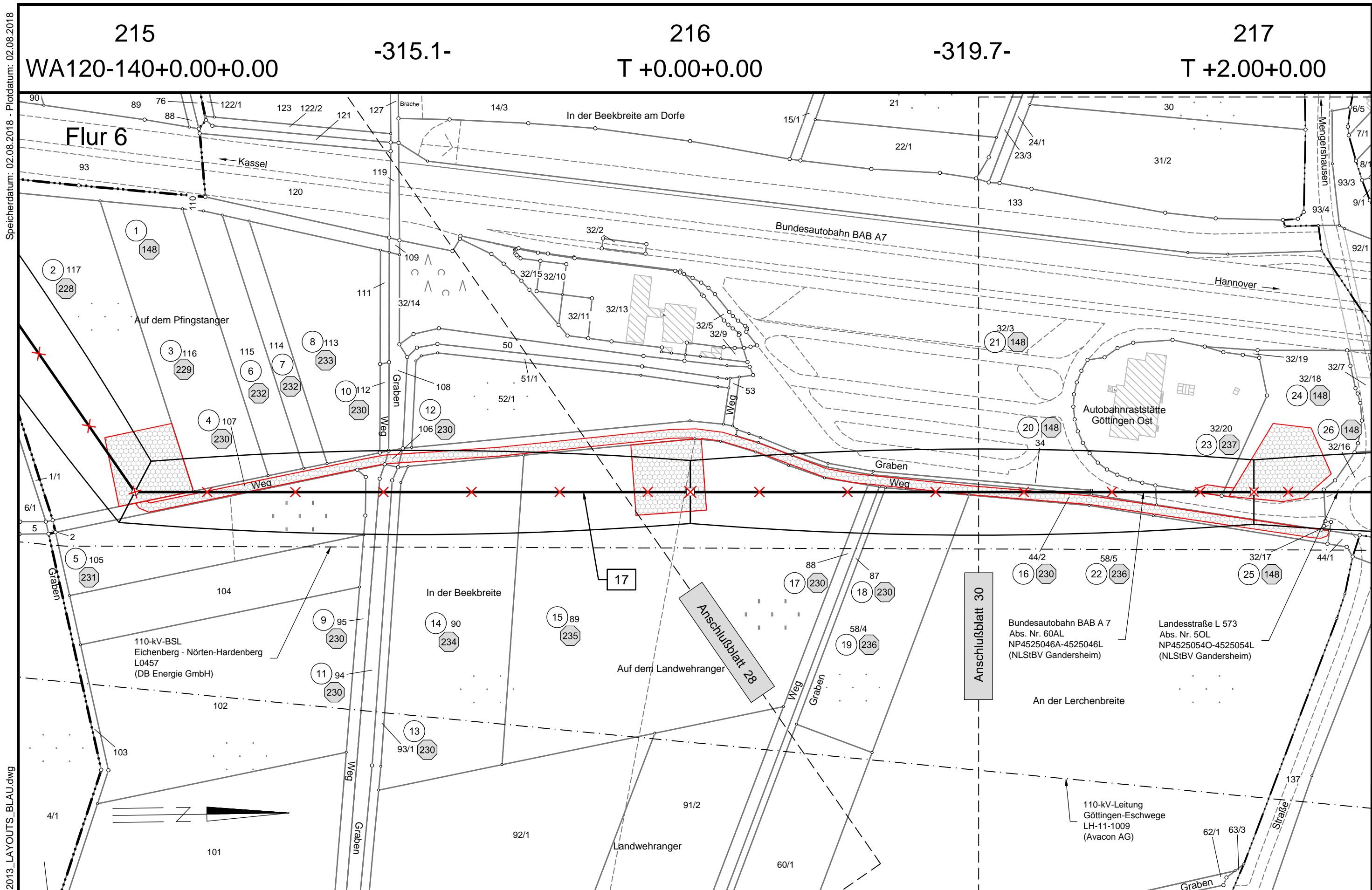


Speicherdatum: 02.08.2018 - Plottedatum: 02.08.2018



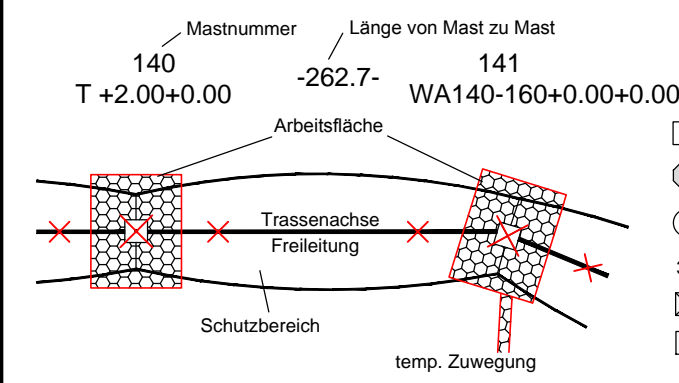
# Rückbau 220-kV-Leitung Sandershausen - Göttingen, LH-11-2013

Teilabschnitt: Landesgrenze NI/HE - UW Göttingen  
(TenneT TSO GmbH)

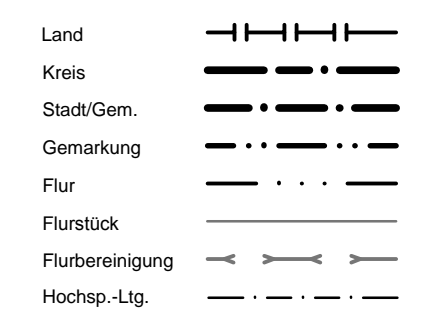
## Lage-/Grunderwerbsplan

Mast-Nr. 215 - Mast-Nr. 217

**Legende:**



**Grenzen:**



- 1 Bauwerksnummer
- 1 Eigentümer Schlüsselnummer
- 5 Grundstücksordnungsnummer
- 37 Flurstücksnummer
- ⊗ Abspannmast
- Tragmast

Quellvermerk: Auszug aus den Geobasisdaten der Niedersächsischen Vermessungs- und Katasterverwaltung © 2012/2013/2014

**Planfeststellungsunterlage**

Aufgestellt  
Bayreuth, 10.02.2015

*i.v. Jäger* *z.A. Stöber*

Satzungsgemäß ausgelegt in der Zeit vom ..... bis .....

Zeit und Ort der Auslegung sind vor Auslegung ortsüblich bekannt gemacht worden

Gemeinde: .....

Firma  
**K2E**  
K2 Engineering GmbH

Maßstab:  
1 : 2000

Bezugssystem:  
ETRS89 UTM32

Einheit:  
Meter

Dienststempel/Unterschrift .....

Planfeststellungsbehörde

| Datum             | Name    |
|-------------------|---------|
| Bearb. 20.01.2015 | Grenda  |
| Gepr. 28.01.2015  | Strache |
| Zustand           | Gültig  |
| Org.-Einheit ANO  |         |



Zust. Änderung Datum Name Blatt: 29 / 33

Gmkg. Lemshausen  
Flur 7

Landkreis Göttingen Gemeinde Rosdorf Gemarkung Mengershausen Flur 16 Flur 15

WM\_C\_RB\_LH-11-2013\_LAYOUTS\_BLAU.dwg