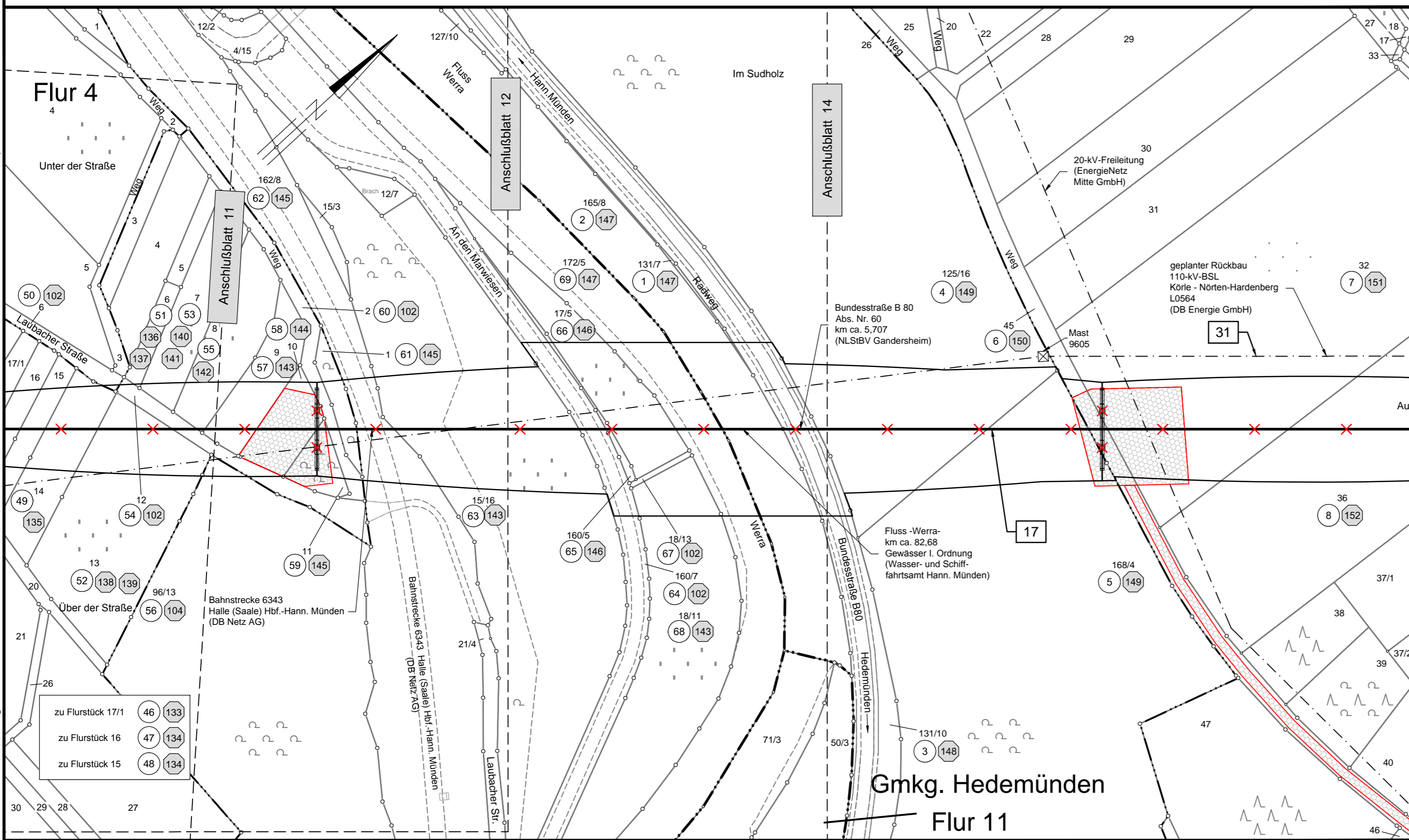


171
WA180 +2.00+0.00

-427.7-

172
WA180 +4.00+0.00



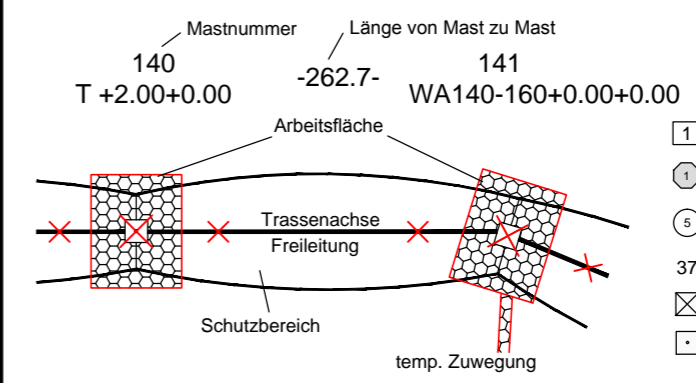
Rückbau 220-kV-Leitung Sandershausen - Göttingen, LH-11-2013

Teilabschnitt: Landesgrenze NI/HE - UW Göttingen
(TenneT TSO GmbH)

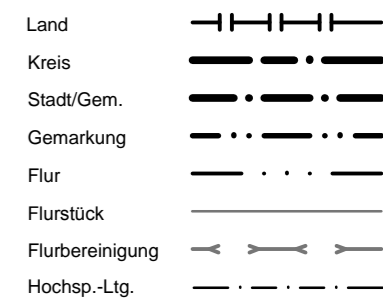
Lage-/Grunderwerbsplan

Mast-Nr. 171 - Mast-Nr. 172

Legende:



Grenzen:



- 1 Bauwerksnummer
- 1 Eigentümer Schlüsselnummer
- 6 Grundstücksordnungsnummer
- 37 Flurstücksnummer
- ⊗ Abspannmast
- Tragmast

Quellvermerk: Auszug aus den Geobasisdaten der Niedersächsischen Vermessungs- und Katasterverwaltung
© 2012/2013/2014 LBN

Planfeststellungsunterlage

Aufgestellt
Bayreuth, 10.02.2015

i. V. Jeymann *i. A. S. Czer*

Firma
K2E
K2 Engineering GmbH

Maßstab:
1 : 2000
Bezugssystem:
ETRS89 UTM32

Einheit:
Meter

Datum	Name
Bearb. 20.01.2015	Grenda
Gepr. 28.01.2015	Strache
Zustand	Gültig
Org.-Einheit ANO	

Satzungsgemäß ausgelegen in der Zeit
vom
bis

Zeit und Ort der Auslegung sind vor Auslegung ortsüblich bekannt gemacht worden

Gemeinde:

Dienstsiegel/Unterschrift

Planfeststellungsbehörde

Flur 3 Gemarkung Laubach Flur 1 Landkreis Göttingen
Gem. Stadt Hann. Münden Flur 6 Gmkg. Lippoldshausen Flur 14