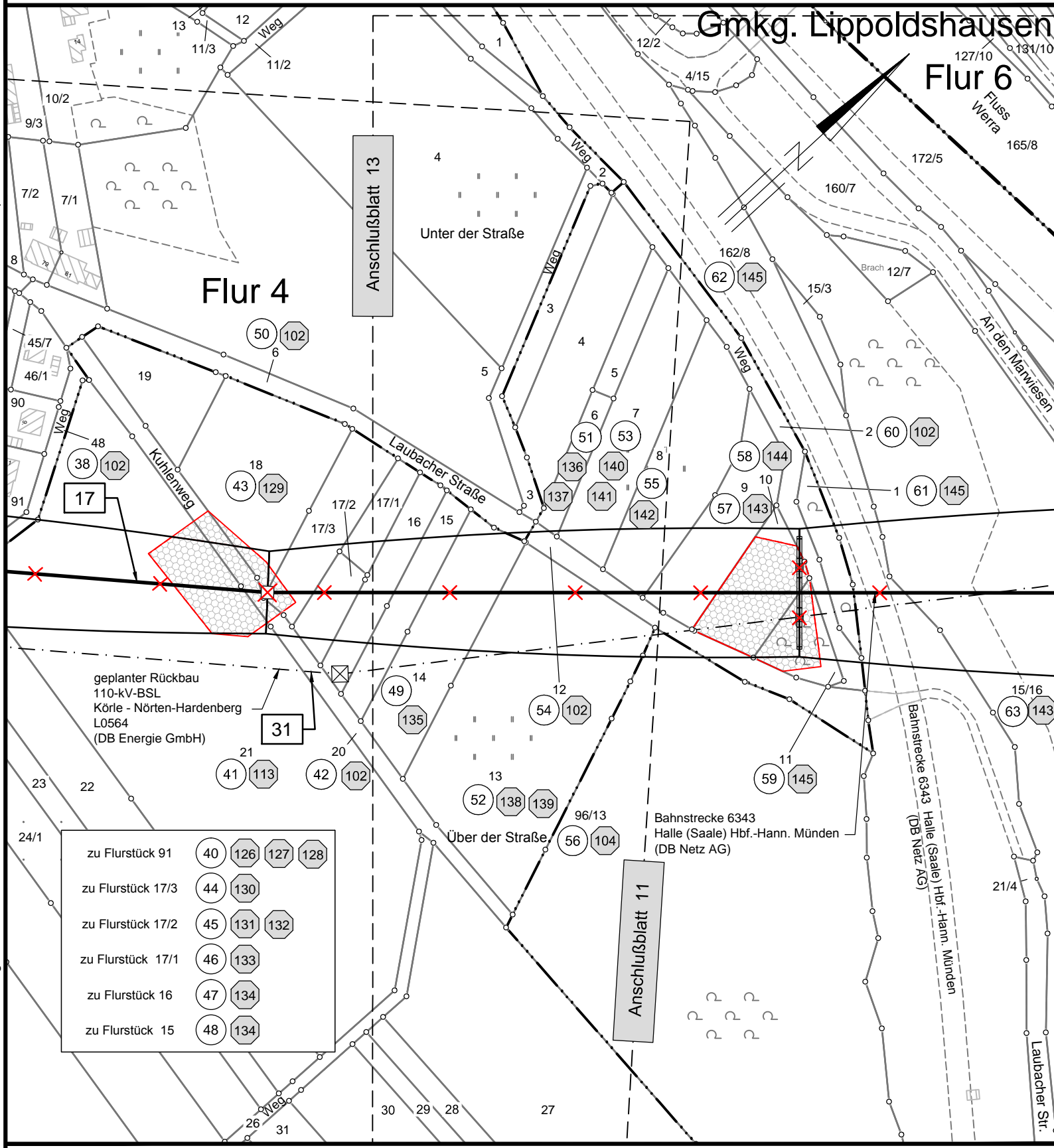


Speicherdatum: 02.08.2018 - Plotdatum: 02.08.2018

170 WA160-180 +0.00+0.00 -212.0- 171 WA180 +2.00+0.00



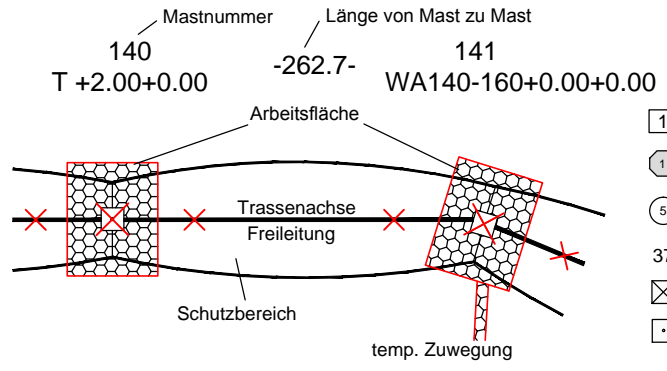
Rückbau 220-kV-Leitung Sandershausen - Göttingen, LH-11-2013

Teilabschnitt: Landesgrenze NI/HE - UW Göttingen (TenneT TSO GmbH)

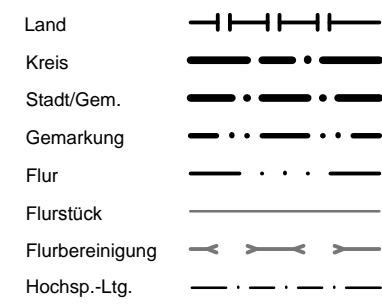
Lage-/Grunderwerbsplan

Mast-Nr. 170 - Mast-Nr. 171

Legende:



Grenzen:



Quellvermerk: Auszug aus den Geobasisdaten der Niedersächsischen Vermessungs- und Katasterverwaltung © 2012/2013/2014 LBLN

Planfeststellungsunterlage

Aufgestellt Bayreuth, 10.02.2015
i. V. J. J. J. *J. A. S. S.*

Firma	Maßstab:	Einheit:
K2E	1 : 2000	Meter
K2 Engineering GmbH	Bezugssystem:	
	ETRS89 UTM32	
	Datum	Name
	Bearb. 20.01.2015	Grenda
	Gepr. 28.01.2015	Strache
	Zustand	Gültig
	Org.-Einheit ANO	

Satzungsgemäß ausgelegt in der Zeit vom bis
 Zeit und Ort der Auslegung sind vor Auslegung ortsüblich bekannt gemacht worden
 Gemeinde:

Dienstsiegel/Unterschrift

Planfeststellungsbehörde

Flur 3 Landkreis Göttingen Gem. Stadt Hann. Münden Flur 1
 Gemarkung Laubach

WM_C_RB_LH-11-2013_LAYOUTS_BLAU.dwg