

270
WA160-180+4.00+0.00

- 346.0 -

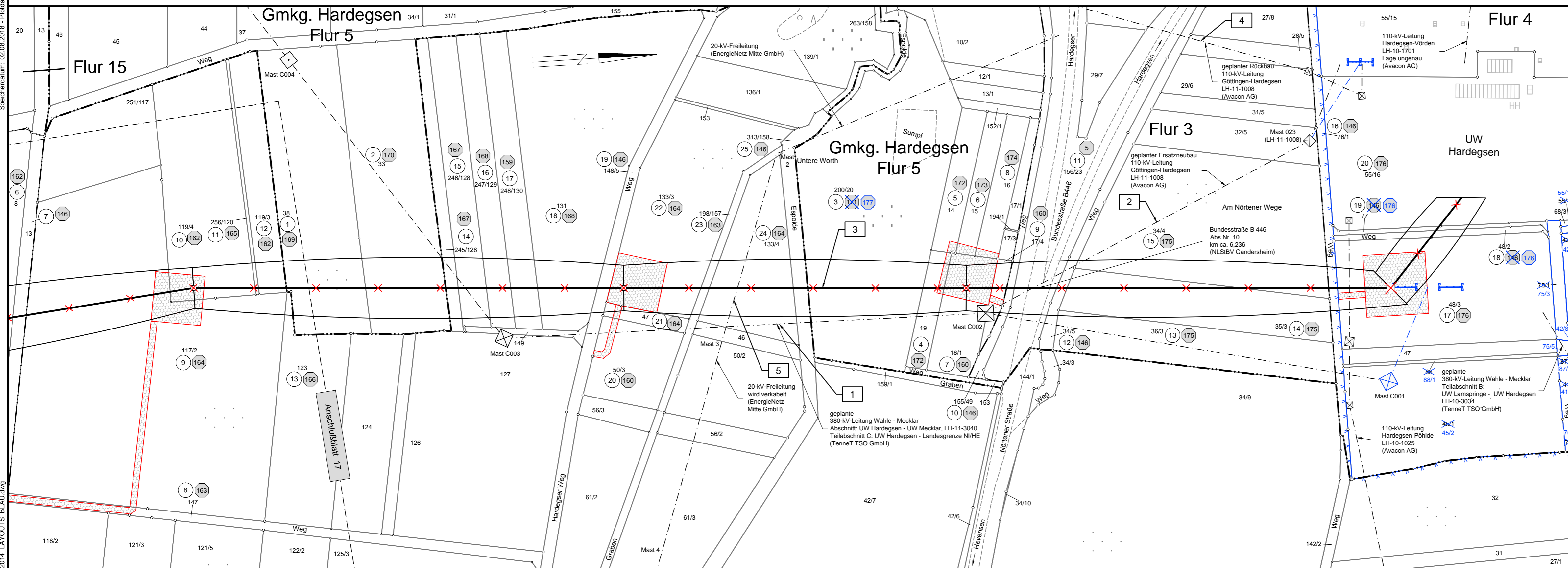
271
T+14.00+0.00

- 275.6 -

272
T+10.00+2.00

- 341.6 -

273
WE120-140+2.00+0.00 - 92.4 -
UW Hardegsen Portal



Landkreis Göttingen

Gemeinde Stadt Hardegsen

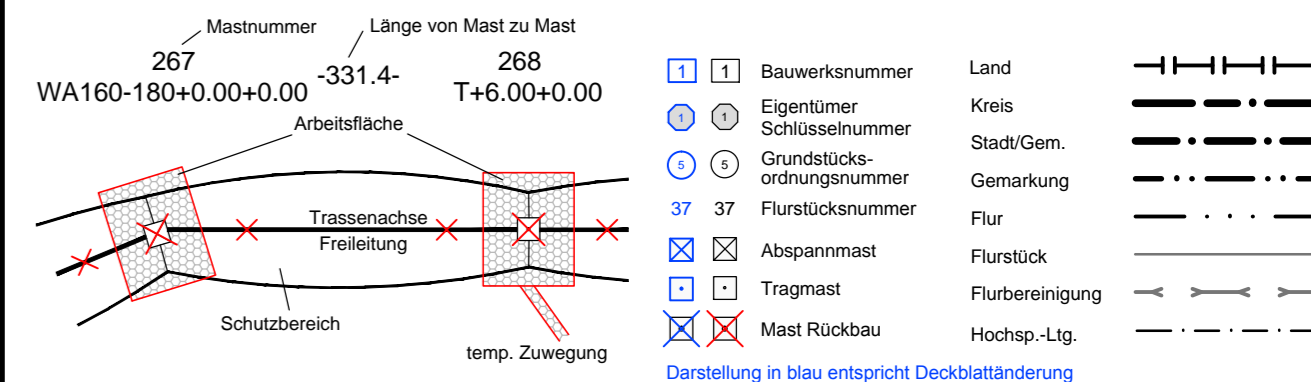
Gemarkung Hevensen

Flur 2

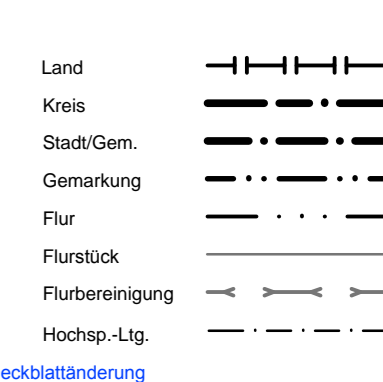
Rückbau 220-kV-Leitung Göttingen - Hardegsen, LH-11-2014 (TenneT TSO GmbH)

Lage-/Grunderwerbsplan Mast-Nr. 270 - UW Hardegsen Deckblatt

Legende:



Grenzen:



Quellvermerk: Auszug aus den Geobasisdaten der Niedersächsischen Vermessungs- und Katasterverwaltung © 2012/2013/2014/2015

Planfeststellungsunterlage

Aufgestellt Bayreuth, 10.02.2015

i.v. Hevensen *i.A. Seber*

Firma K2E K2 Engineering GmbH

Maßstab: 1 : 2000
Bezugssystem: ETRS89 UTM32

Datum	Name
Bearb. 20.01.2015	Neubauer
Gepr. 28.01.2015	Strache
Zustand	Gültig
Org.-Einheit ANO	

Tennet
Taking power further

A Deckblatt 30.07.18 JG
Zust. Änderung Datum Name Blatt: 18 / 18

Satzungsgemäß ausgelegt in der Zeit vom bis

Zeit und Ort der Auslegung sind vor Auslegung ortsüblich bekannt gemacht worden
Gemeinde:

Dienstsigel/Unterschrift

Planfeststellungsbehörde