

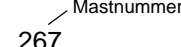
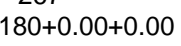



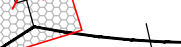
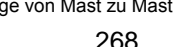
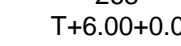

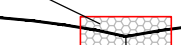
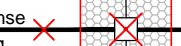
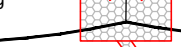

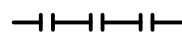





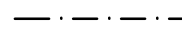

## Rückbau 220-kV-Leitung Göttingen - Hardegsen, LH-11-2014 (TenneT TSO GmbH)

# Lage-/Grunderwerbsplan

Mast-Nr. 252 - Mast-Nr. 257

## Deckblatt

**Legende:**

 Mastnummer  Länge von Mast zu Mast  Arbeitsfläche  Trassenachse  Freileitung  Schutzbereich	 Mastnummer  Länge von Mast zu Mast  Arbeitsfläche  Trassenachse  Freileitung  Schutzbereich  temp. Zuwegung	<b>Grenzen:</b>  Land  Kreis  Stadt/Gem.  Gemarkung  Flur  Flurstück  Flurbereinigung  Hochsp.-Ltg.
---	---	---

Quelle/vermerk: Auszug aus den Geobasisdaten der Niedersächsischen Vermessungs- und Katasterverwaltung, © 2012/2013/2014 LBN

### Planfeststellungsunterlage



Satzungsgemäß ausgelegen in der Zeit vom ..... bis .....

Zeit und Ort der Auslegung sind vor Auslegung ortsüblich bekannt gemacht worden

Gemeinde: .....

Dienststempel/Unterschrift .....

Planfeststellungsbehörde .....

Aufgestellt Bayreuth,	10.02.2015
	
Firma K2E K2 Engineering GmbH	Maßstab: 1 : 2000 Bezugssystem: ETRS89 UTM32
Einheit: Meter	Datum 20.01.2015 28.01.2015
	Name Neubauer Strache Gültig
	Org.-Einheit ANO
	
Zust.	Änderung Datum Name Blatt: 13 / 18

WM\_C\_RB\_LH-11-2014\_LAYOUTS\_BLAU.dwg

Speicherdatum: 02.08.2018 - Prodatum: 02.08.2018