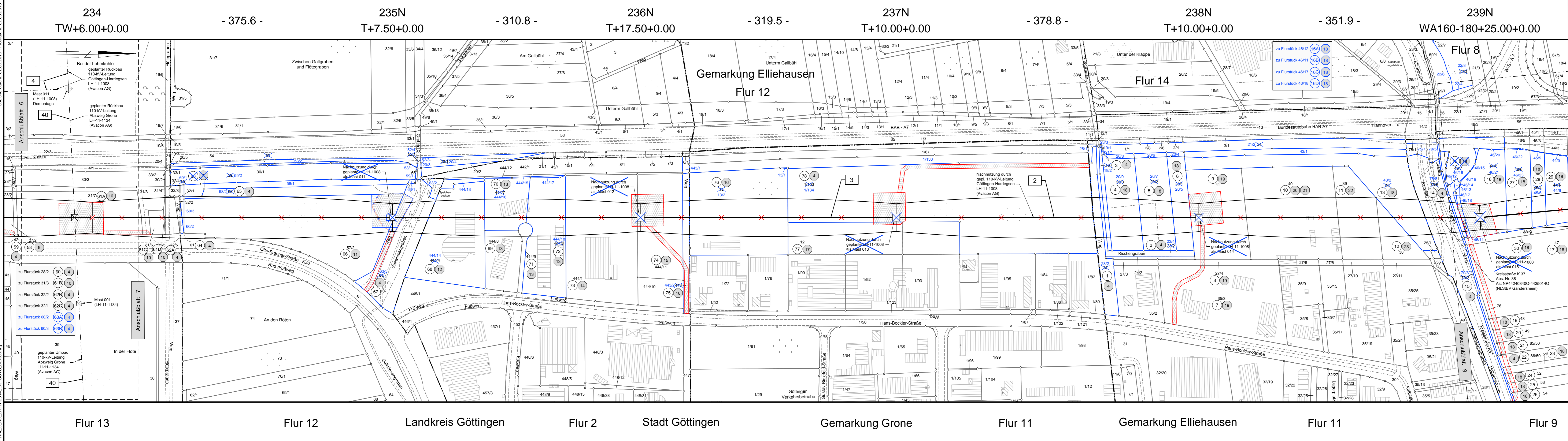


WM_C_RB_LH-11-2014_LAYOUTS_BLAU.dwg



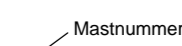

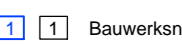
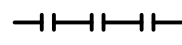


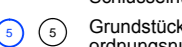

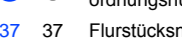



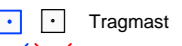


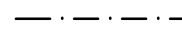


Rückbau 220-kV-Leitung Göttingen - Hardeggen, LH-11-2014 (TenneT TSO GmbH)

Lage-/Grunderwerbsplan

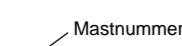


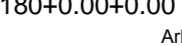






Mast-Nr. 234 - Mast-Nr. 239N

Deckblatt


Legende:

	Mastnummer		Länge von Mast zu Mast
	Bauwerksnummer		Land
	Eigentümer		Kreis
	Schlüsselnummer		Stadt/Gem.
	Grundstücks- ordnungsnummer		Gemarkung
	Flurstücksnummer		Flur
	Abspannmast		Flurstück
	Tragmast		Flurbereinigung
	Mast Rückbau		Hochsp.-Ltg.

Grenzen:

	Mastnummer		Länge von Mast zu Mast
	Mastnummer		Länge von Mast zu Mast
	Mastnummer		Länge von Mast zu Mast
	Mastnummer		Länge von Mast zu Mast
	Mastnummer		Länge von Mast zu Mast

Quellvermerk: Auszug aus den Geobasisdaten der Niedersächsischen Vermessungs- und Katasterverwaltung
© 2012/2013/2014/2017

Planfeststellungsunterlage		Salzgemäß ausgelegen in der Zeit	
Aufgestellt	10.02.2015	vom
Aufgestellt	Bayreuth,	bis
i. V. <i>[Signature]</i>		Zeit und Ort der Auslegung sind vor Auslegung ortsüblich bekannt gemacht worden	
i. V. <i>[Signature]</i>		Gemeinde:	
Firma	K2E	Maßstab:	1 : 2000
K2 Engineering GmbH		Bezugssystem:	ETRS89 UTM32
		Einheit:	Meter
		Bearb.:	20.01.2015
		Gepr.:	28.01.2015
		Zustand:	Neubauer
		Org.-Einheit ANO	Strache
			Gültig
			
Zust.	Änderung	Datum	Name
A	Deckblatt	30.07.18	JG
		Blatt:	08 / 18