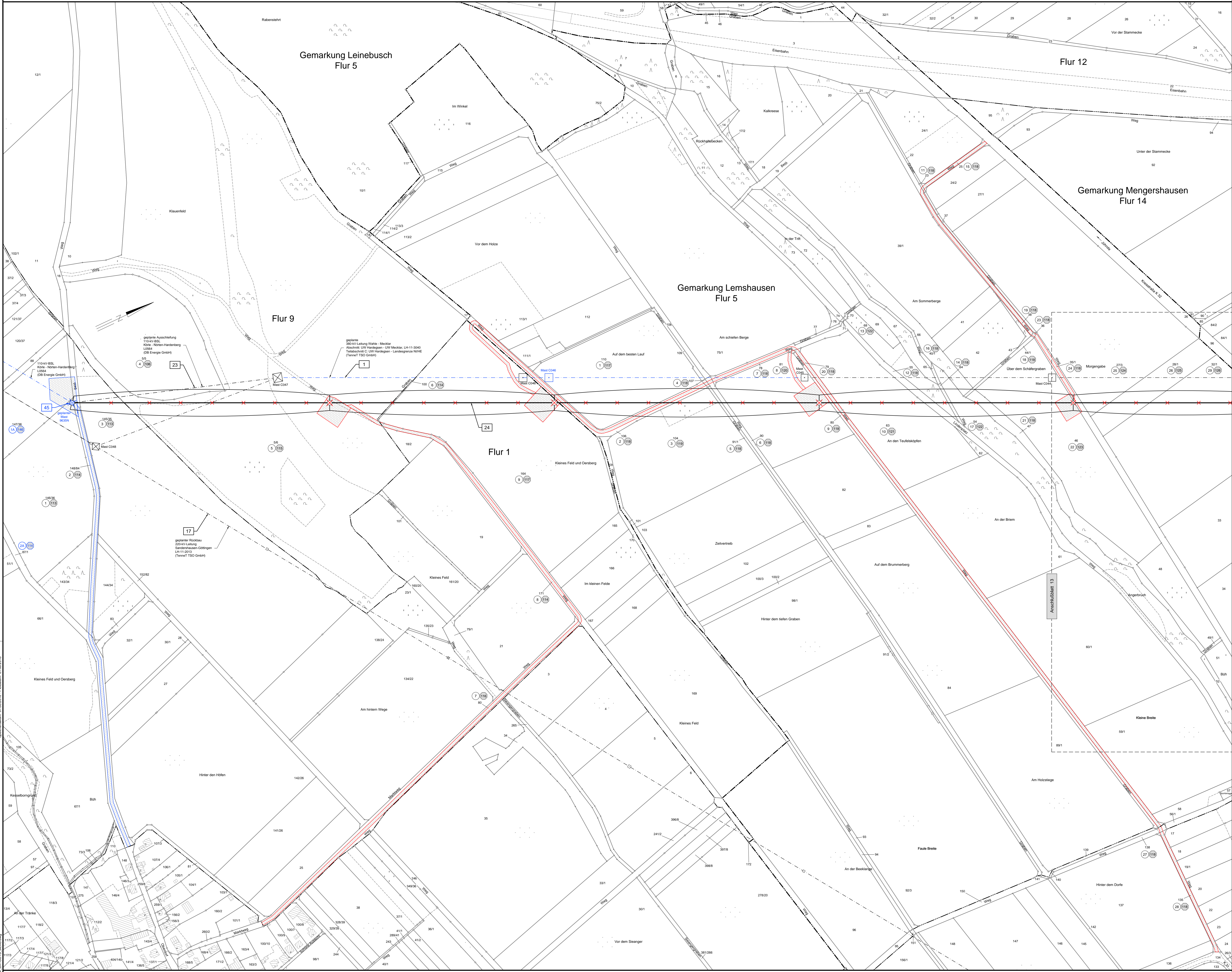



9635 A120+0.00    -410.3-    9636 ST +3.00    -357.9-    9637 ST +10.50    -421.7-    9638 ST +9.00    -404.6-    9639 ST +4.50





Anlage 7.9

**Rückbau 110-kV-BSL**  
**Körle - Nörten-Hardenberg, L0564**  
 (DB Energie GmbH)

**Lage-/Grunderwerbsplan**  
 Mast-Nr. 9635 - Mast-Nr. 9639  
**Deckblatt**

**Legende:**

Mastnummer	Länge von Mast zu Mast	Bauwerksnummer	Land
9635	-362.9-	11	Kreis
SA150+3.00	T+7.50	12	Kreis
		13	Stad./Gem.
		14	Flur
		15	Flurstücksnummer
		16	Flurstück
		17	Flurstück
		18	Flurstück
		19	Flurstück
		20	Flurstück
		21	Flurstück
		22	Flurstück
		23	Flurstück
		24	Flurstück
		25	Flurstück
		26	Flurstück
		27	Flurstück
		28	Flurstück
		29	Flurstück
		30	Flurstück
		31	Flurstück
		32	Flurstück
		33	Flurstück
		34	Flurstück
		35	Flurstück
		36	Flurstück
		37	Flurstück
		38	Flurstück
		39	Flurstück
		40	Flurstück
		41	Flurstück
		42	Flurstück
		43	Flurstück
		44	Flurstück
		45	Flurstück
		46	Flurstück
		47	Flurstück
		48	Flurstück
		49	Flurstück
		50	Flurstück
		51	Flurstück
		52	Flurstück
		53	Flurstück
		54	Flurstück
		55	Flurstück
		56	Flurstück
		57	Flurstück
		58	Flurstück
		59	Flurstück
		60	Flurstück
		61	Flurstück
		62	Flurstück
		63	Flurstück
		64	Flurstück
		65	Flurstück
		66	Flurstück
		67	Flurstück
		68	Flurstück
		69	Flurstück
		70	Flurstück
		71	Flurstück
		72	Flurstück
		73	Flurstück
		74	Flurstück
		75	Flurstück
		76	Flurstück
		77	Flurstück
		78	Flurstück
		79	Flurstück
		80	Flurstück
		81	Flurstück
		82	Flurstück
		83	Flurstück
		84	Flurstück
		85	Flurstück
		86	Flurstück
		87	Flurstück
		88	Flurstück
		89	Flurstück
		90	Flurstück
		91	Flurstück
		92	Flurstück
		93	Flurstück
		94	Flurstück
		95	Flurstück
		96	Flurstück
		97	Flurstück
		98	Flurstück
		99	Flurstück
		100	Flurstück

Qualitätsmerk: Auszug aus den Gebäudeflächen der Niedersächsischen Vermessungs- und Katasterverwaltung.  
 © 2012/2013/2014/15/16/17/18/19/20/21/22/23/24/25/26/27/28/29/30/31/32/33/34/35/36/37/38/39/40/41/42/43/44/45/46/47/48/49/50/51/52/53/54/55/56/57/58/59/60/61/62/63/64/65/66/67/68/69/70/71/72/73/74/75/76/77/78/79/80/81/82/83/84/85/86/87/88/89/90/91/92/93/94/95/96/97/98/99/100

Landkreis Göttingen    Gemarkung Volkerode    Gemeinde Rosdorf    Flur 2    Gemarkung Lemshausen    Flur 6


**Planfeststellungsunterlagen**

Aufgestellt: 10.02.2015  
 Bayreuth, \_\_\_\_\_

Firma:	KZE	Maßstab:	1:2000	Erstellt:	
Firmenname:	K2 Engineering GmbH	Bezugsdatum:	ETR/SB/UTM/32	Geprüft:	
Datum:	10.02.2015	Name:		Gründe:	
Stand:	28.01.2015	Sprache:	Österreich	Ordnung:	
Org. Einheit:	AND				

Zeit und Ort der Auslegung sind vor Auslegung öffentlich bekannt gemacht worden.  
 Gemeinde: \_\_\_\_\_

Denursache/Unterschrift: \_\_\_\_\_  
 Planfeststellungsbehörde

 tennet  
 Taking power further

Zust: Anwohner    Datum: 30.07.18    J/S: JS    Blatt: 12/13