

Speicherdatum: 01.08.2018 - Plottedatum: 01.08.2018

WM_C_RB_LH-11-1008_LAYOUTS_BLAU.dwg

047
WA160-180+2.00+0.00

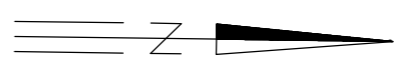
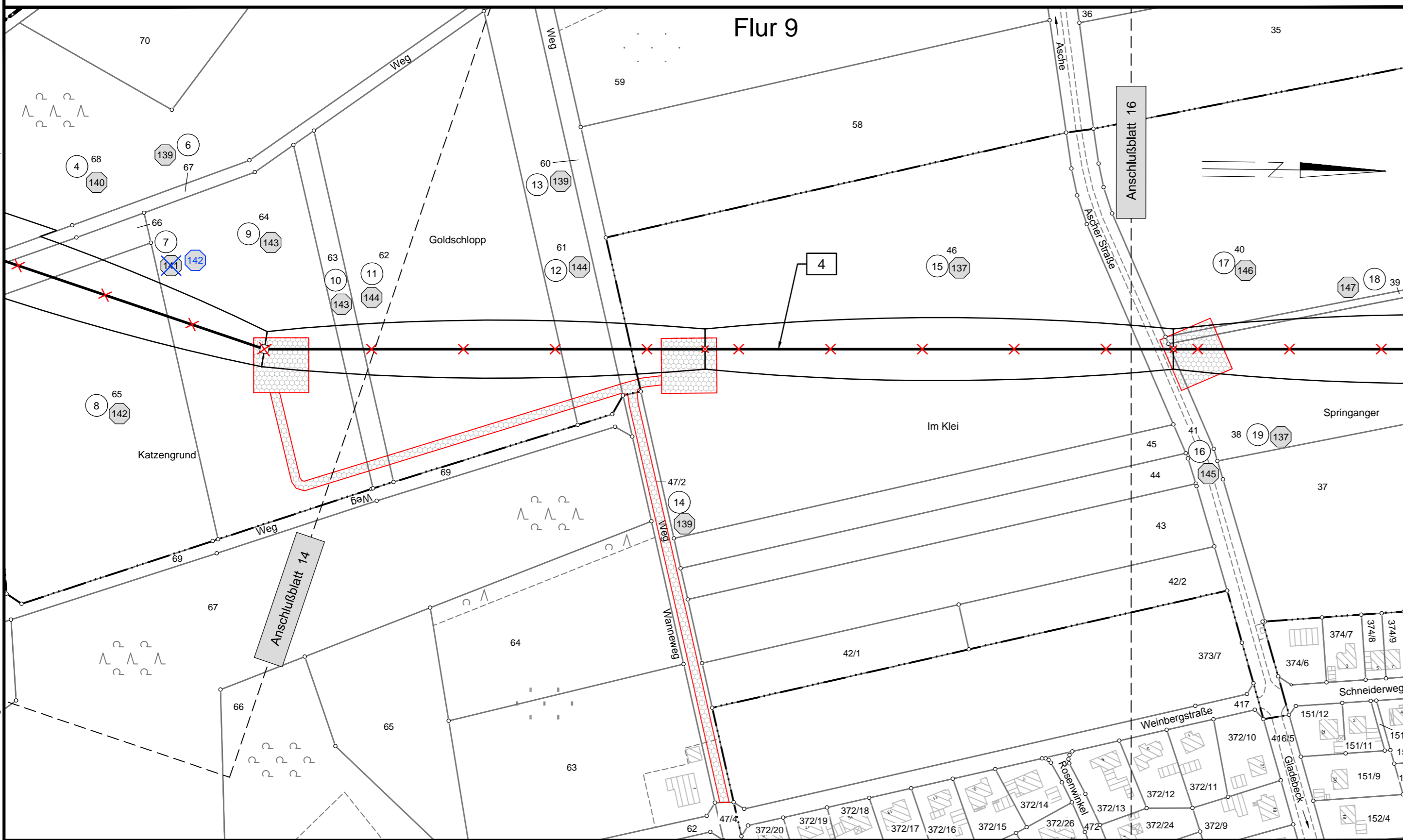
-240.0-

048
T+0.00+4.00

-255.2-

049
T+0.00+5.00

Flur 9



Anlage 7.7

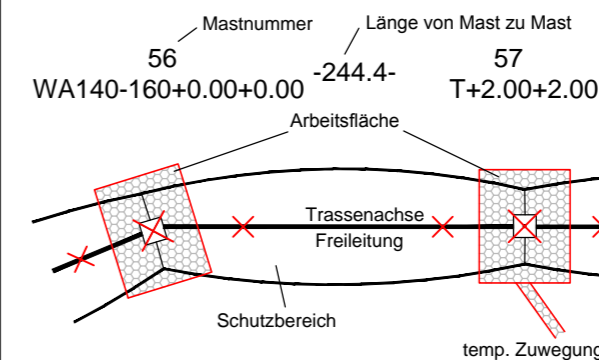
Rückbau 110-kV-Leitung Göttingen - Hardegsen, LH-11-1008 (Avacon AG)

Lage-/Grunderwerbsplan

Mast-Nr. 047 - Mast-Nr. 049

Deckblatt

Legende:



- | | | | | |
|----|----|------------------|-----------------|---------|
| 1 | 1 | Bauwerksnummer | Land | — — — — |
| 1 | 1 | Eigentümer | Kreis | — — — — |
| 1 | 1 | Schlüsselnummer | Stadt/Gem. | — — — — |
| 5 | 5 | Grundstücks- | Gemarkung | — — — — |
| 5 | 5 | ordnungsnummer | Flur | — — — — |
| 37 | 37 | Flurstücksnummer | Flurstück | — — — — |
| ⊠ | ⊠ | Abspannmast | Flurbereinigung | — — — — |
| ⊠ | ⊠ | Tragmast | Hochsp.-Ltg. | — — — — |
| ⊠ | ⊠ | Mast Rückbau | | — — — — |

Grenzen:

Quellvermerk: Auszug aus den Geobasisdaten der Niedersächsischen Vermessungs- und Katasterverwaltung, © 2012/2013/2014 LBN

Darstellung in blau entspricht Deckblattänderung

Planfeststellungsunterlage

Aufgestellt
Bayreuth, 10.02.2015

i.V. J. J. J. *i.A. S. S.*

Firma
K2E
K2 Engineering GmbH

Maßstab:
1 : 2000

Einheit:
Meter

Bezugssystem:
ETRS89 UTM32

Datum Name

Bearb. 20.01.2015 Gödecke

Gepr. 28.01.2015 Strache

Zustand Gültig

Org.-Einheit ANO

Tennet
Taking power further

Satzungsgemäß ausgelegen in der Zeit
vom
bis

Zeit und Ort der Auslegung sind vor Auslegung ortsüblich bekannt gemacht worden

Gemeinde:

Dienstsiegel/Unterschrift

Planfeststellungsbehörde

Landkreis Northeim

Flur 8

Gemeinde Stadt Hardegsen

Flur 5

Gemarkung Gladebeck

A	Deckblatt	30.07.18	JG
Zust.	Änderung	Datum	Name

Blatt: 15 / 19