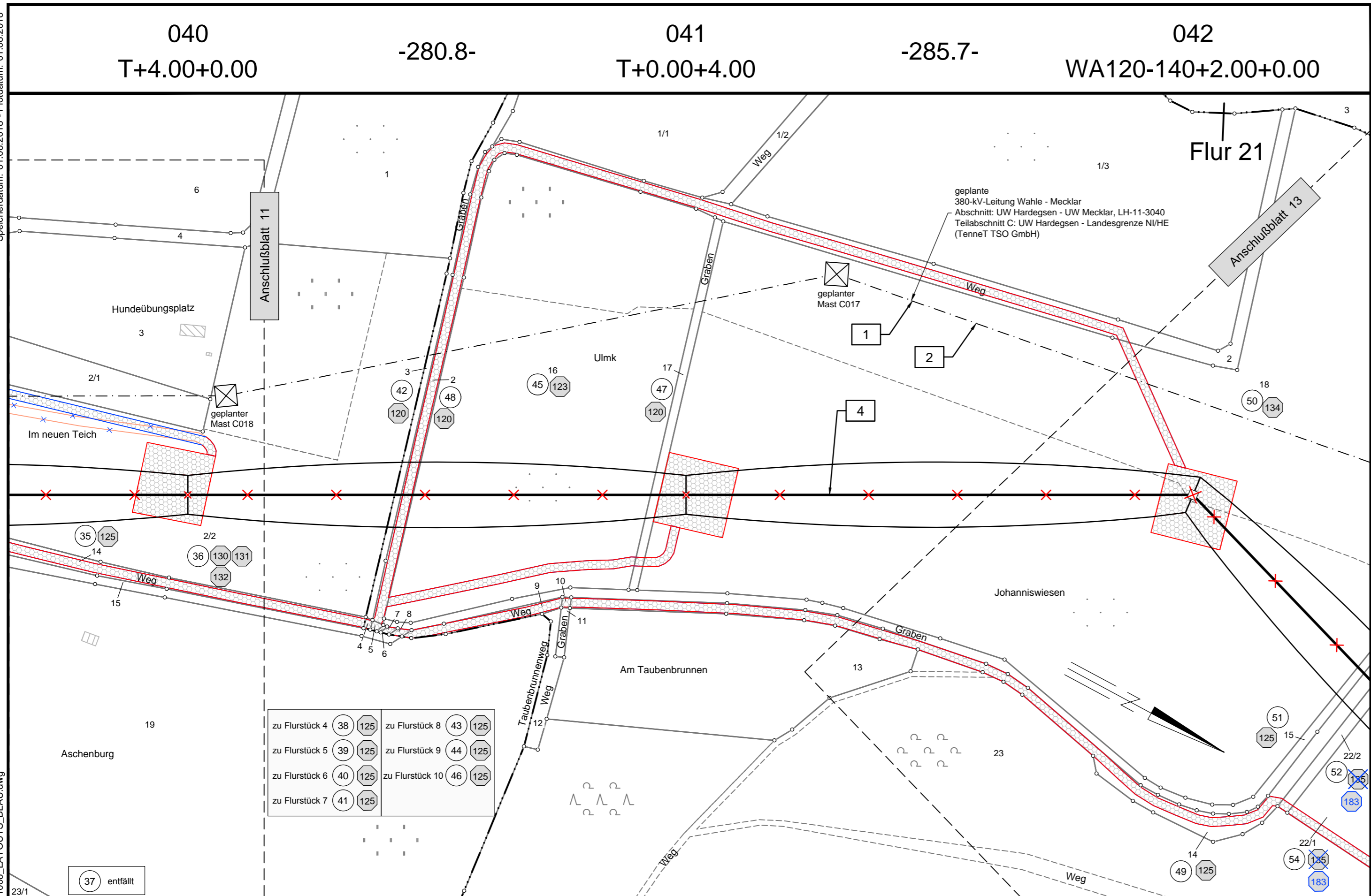


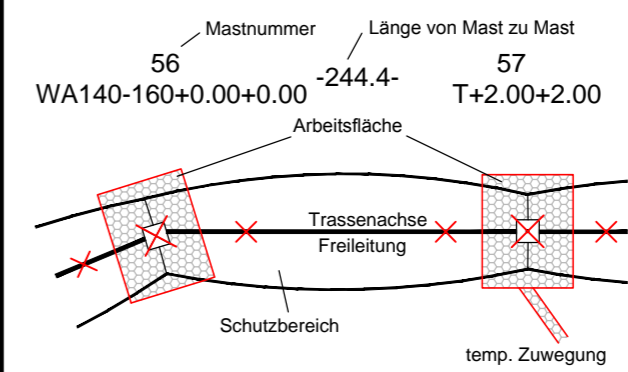
Speicherdatum: 01.08.2018 - Plotdatum: 01.08.2018

Rückbau 110-kV-Leitung Göttingen - Hardegsen, LH-11-1008 (Avacon AG)

Lage-/Grunderwerbsplan Mast-Nr. 040 - Mast-Nr. 042 Deckblatt



Legende:



- Grenzen:**
- Land
 - Kreis
 - Stadt/Gem.
 - Gemarkung
 - Flur
 - Flurstück
 - Flurbereinigung
 - Hochsp.-Ltg.

Quellvermerk: Auszug aus den Geobasisdaten der Niedersächsischen Vermessungs- und Katasterverwaltung, © 2012/2013/2014

zu Flurstück 4	38	125	zu Flurstück 8	43	125
zu Flurstück 5	39	125	zu Flurstück 9	44	125
zu Flurstück 6	40	125	zu Flurstück 10	46	125
zu Flurstück 7	41	125			

Planfeststellungsunterlage

Aufgestellt
Bayreuth, 10.02.2015

i.v. Jeymann *i.A. Saßen*

Firma K2E K2 Engineering GmbH	Maßstab: 1 : 2000	Einheit: Meter
Bezugssystem: ETRS89 UTM32	Datum	Name
	Bearb. 20.01.2015	Gödecke
	Gepr. 28.01.2015	Strache
	Zustand	Gültig
	Org.-Einheit ANO	

Satzungsgemäß ausgelegen in der Zeit vom bis


Zeit und Ort der Auslegung sind vor Auslegung ortsüblich bekannt gemacht worden

Gemeinde:

Dienstsigel/Unterschrift

Planfeststellungsbehörde

Flur 12 Landkreis Göttingen Gemeinde Bovenden, Flecken Gemarkung Harste Flur 22

	
A Deckblatt	30.07.18 JG
Zust. Änderung	Datum Name
	Blatt: 12 / 19

WM_C_RB_LH-11-1008_LAYOUTS_BLAU.dwg