

Speicherdatum: 01.08.2018 - Plotdatum: 01.08.2018

9635N  
A120 +0  
A/E19...100°

-241.9-

9634  
T +3



Anlage 7.4

# 380-kV-Leitung Wahle - Mecklar

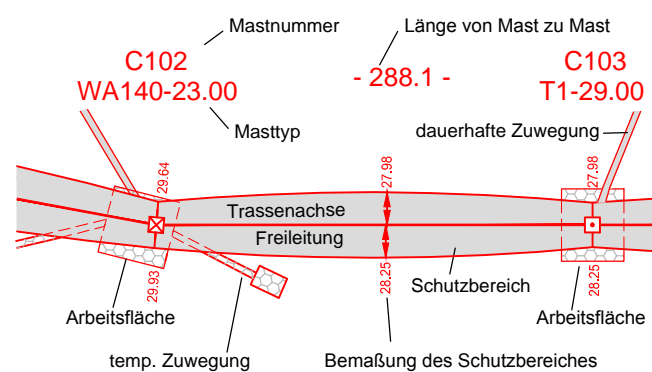
Abschnitt : UW Hardeggen - UW Mecklar, LH-11-3040  
Teilabschnitt C: UW Hardeggen - Landesgrenze NI/HE  
Ausschleifung 110-kV-BSL Körle - Nörten-Hardenberg, L0564

## Lage-/Grunderwerbsplan

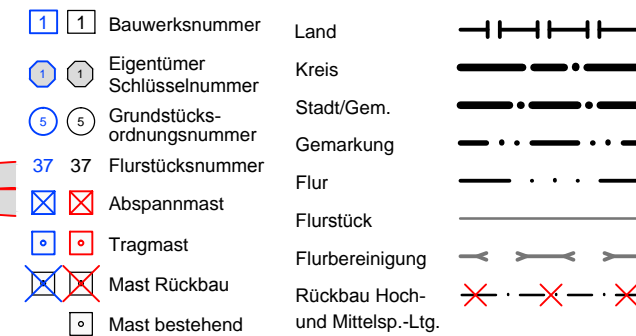
Mast-Nr. 9635N - Mast-Nr. 9634

### Deckblatt

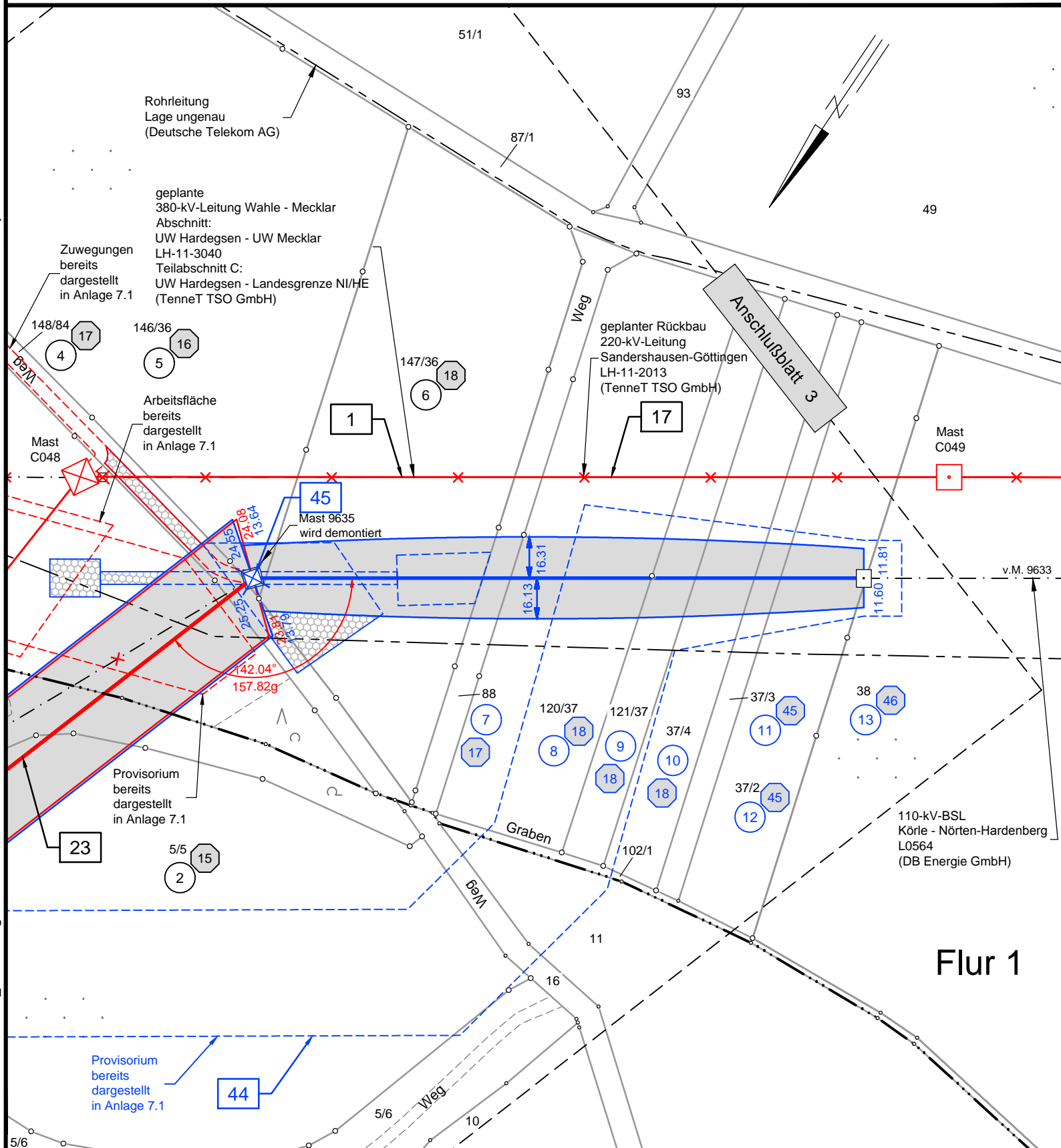
Legende:



Grenzen:



Quellvermerk: Auszug aus den Geobasisdaten der Niedersächsischen Vermessungs- und Katasterverwaltung  
© 2012/2013/2014 LBLN



### Planfeststellungsunterlage

Aufgestellt  
Bayreuth, 30.07.2018

*i.v. P. [Signature]* *i. A. E. [Signature]*

Satzungsgemäß ausgelegt in der Zeit  
vom .....  
bis .....

Zeit und Ort der Auslegung sind vor Auslegung ortsüblich bekannt gemacht worden

Gemeinde: .....

Dienstsigel/Unterschrift .....

Firma <b>K2E</b> K2 Engineering GmbH	Maßstab: 1 : 2000	Einheit: Meter
	Bezugssystem: ETRS89 UTM32	
	Datum	Name
	Bearb. 15.02.2018	Graf
	Gepr. 20.02.2018	König
	Zustand	Gültig
	Org.-Einheit ANO	-
Zust.	Änderung	Datum
		Name
Blatt: 3.1 / 10		

Planfeststellungsbehörde

Flur 9  
Landkreis Göttingen

Gemarkung Volkerode  
Gemeinde Rosdorf

WM\_C\_7.3\_7.4\_EIN-AUSSCHLEIFUNGEN\_BLAU.dwg