

380-kV-Leitung Wahle - Mecklar


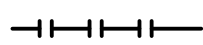











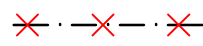



Abschnitt : UW Hardeggen - UW Mecklar, LH-11-3040
 Teilabschnitt C: UW Hardeggen - Landesgrenze NI/HE
 Einschleifung 110-kV-BSL Körle - Nörten-Hardenberg, L0564

Lage-/Grunderwerbsplan

Mast-Nr. 9642N - Mast-Nr. C042

Deckblatt

Legende:

	1	Bauwerksnummer	Land	
	1	Eigentümer	Kreis	
	1	Schlüsselnummer	Stadt/Gem.	
	5	Grundstücks- ordnungsnummer	Gemarkung	
	37	Flurstücksnummer	Flur	
	⊗	Abspannmast	Flurstück	
	⊕	Tragmast	Flurbereinigung	
	⊗	Mast Rückbau	Rückbau Hoch- und Mittelsp.-Ltg.	
	□	Mast bestehend		

Darstellung in blau entspricht Deckblattänderung

Quellvermerk: Auszug aus den Geobasisdaten der Niedersächsischen Vermessungs- und Katasterverwaltung © 2012/2013/2014

Planfeststellungsunterlage

Aufgestellt
Bayreuth, 10.02.2015

i.v. Jermann *i.A. Söcken*

Firma K2E K2 Engineering GmbH		Maßstab: 1 : 2000	Einheit: Meter
		Bezugssystem: ETRS89 UTM32	
		Datum	Name
		Bearb. 20.01.2015	Roloff
		Gepr. 28.01.2015	Strache
		Zustand	Gültig
		Org.-Einheit ANO	-
A Deckblatt		30.07.18	JG
Zust.	Änderung	Datum	Name
			Blatt: 2 / 10

Satzungsgemäß ausgelegt in der Zeit vom bis

Zeit und Ort der Auslegung sind vor Auslegung ortsüblich bekannt gemacht worden

Gemeinde:

Dienstsigel/Unterschrift

Flur 13
Landkreis Göttingen

Flur 14
Gemeinde Rosdorf

Gemarkung Mengershausen