

# 380-kV-Leitung Wahle - Mecklar


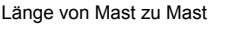

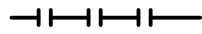

















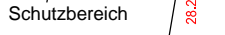










Abschnitt : UW Hardeggen - UW Mecklar, LH-11-3040  
 Teilabschnitt C: UW Hardeggen - Landesgrenze NI/HE  
 110-kV-BSL Körle - Nörten-Hardenberg, L0564

## Lage-/Grunderwerbsplan

Mast-Nr. C046 - Mast-Nr. C047

### Deckblatt

Legende:

	Mastnummer		Länge von Mast zu Mast		Bauwerksnummer		Land
	Eigentümer Schlüsselnummer		dauerhafte Zuwegung		Kreis		Kreis
	Grundstücksordnungsnummer		Trassenachse Freileitung		Stadt/Gem.		Stadt/Gem.
	Flurstücksnummer		Arbeitsfläche		Gemarkung		Gemarkung
	Abspannmast		Schutzbereich		Flur		Flur
	Tragmast		Arbeitsfläche		Flurstück		Flurstück
	Mast Rückbau		temp. Zuwegung		Flurbereinigung		Flurbereinigung
	Mast bestehend		Bemaßung des Schutzbereiches		Rückbau Hoch- und Mittelsp.-Ltg.		Rückbau Hoch- und Mittelsp.-Ltg.

*Darstellung in blau entspricht Deckblattänderung*

Quellvermerk: Auszug aus den Geobasisdaten der Niedersächsischen Vermessungs- und Katasterverwaltung © 2012/2013/2014

### Planfeststellungsunterlage


Aufgestellt Bayreuth, 10.02.2015

*i. V. J. J. J.* *i. A. S. S.*

Firma K2E K2 Engineering GmbH

Maßstab: 1 : 2000  
 Bezugssystem: ETRS89 UTM32

Datum	Name
Bearb. 20.01.2015	Neubauer
Gepr. 28.01.2015	Strache
Zustand	Gültig
Org.-Einheit ANO	-



Zust. Änderung Datum Name Blatt: 38 / 63

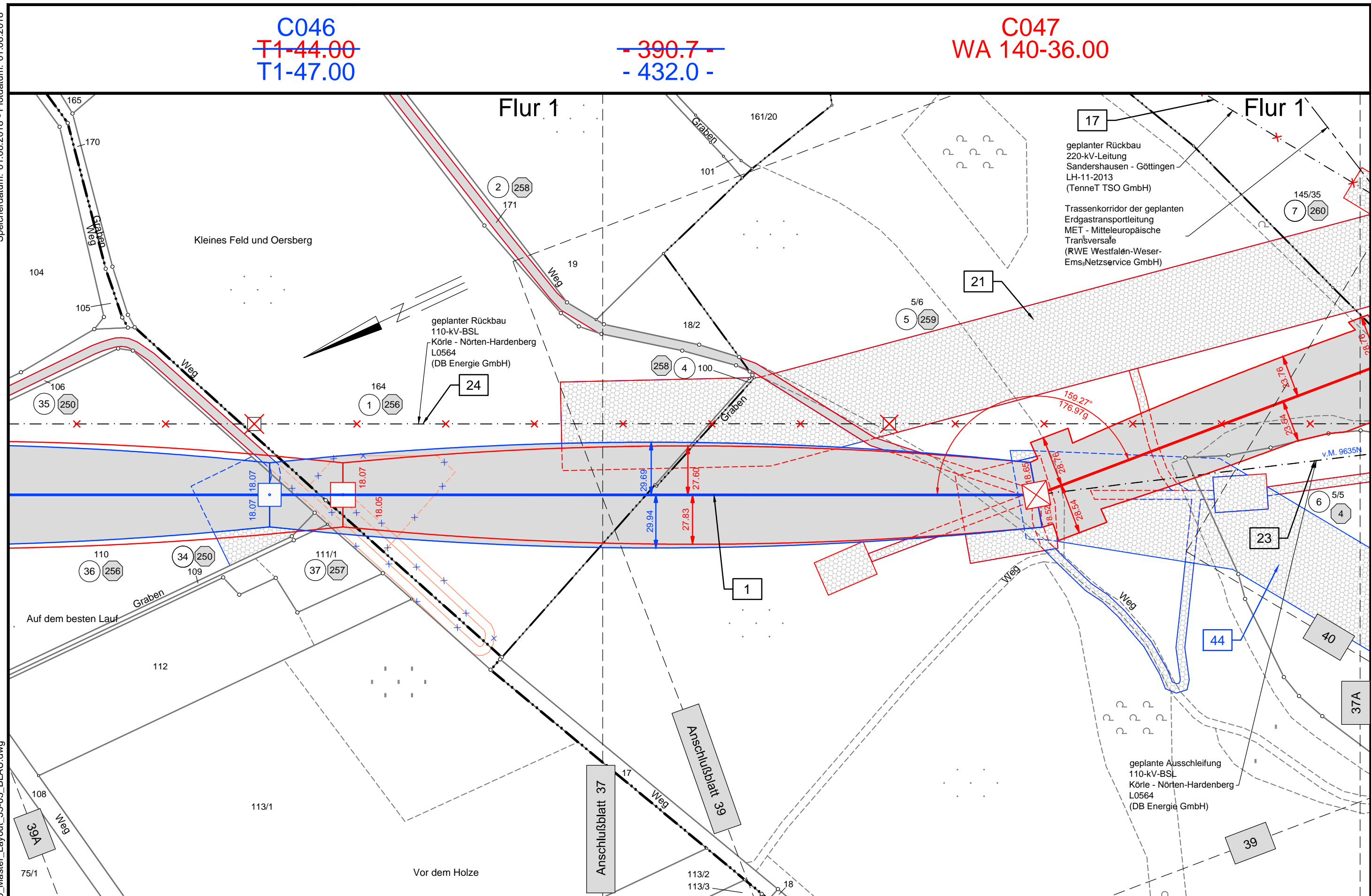
Satzungsgemäß ausgelegen in der Zeit vom ..... bis .....

Zeit und Ort der Auslegung sind vor Auslegung ortsüblich bekannt gemacht worden

Gemeinde: .....

Dienstsigel/Unterschrift .....

Planfeststellungsbehörde



Landkreis Göttingen  
 Gemeinde Rosdorf  
 Gemarkung Lemshausen  
 Flur 5

Gemeinde Rosdorf  
 Gemarkung Volkerode  
 Flur 9