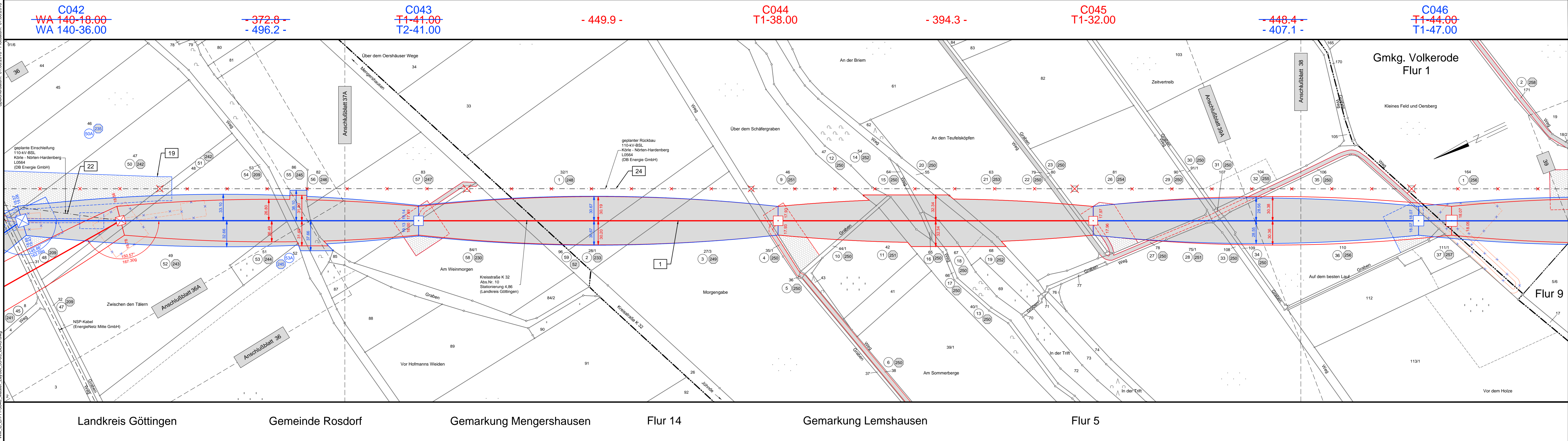


Speicherdatum: 01.08.2018 - Proiectum: 01.08.2018
WM_C_LH-11-3040_Master_Layout_35-63_BLAU.dwg



380-kV-Leitung
Wahle - Mecklar
 Abschnitt : UW Hardeggen - UW Mecklar, LH-11-3040
 Teilabschnitt C: UW Hardeggen - Landesgrenze NI/HE
 110-kV-BSL Körle - Nörten-Hardenberg, L0564

Lage-/Grunderwerbsplan




Mast-Nr. C042 - Mast-Nr. C046

Deckblatt

Legende:

<ul style="list-style-type: none"> — Mastnummer — Länge von Mast zu Mast — Masttyp — dauerhafte Zuwegung — Trassenachse — Freileitung — Arbeitsfläche — temp. Zuwegung — Schutzbereich — Bemessung des Schutzbereiches 	<ul style="list-style-type: none"> — Bauwerksnummer — Eigentümer — Schlüsselnummer — Grundstücks-ordnungsnummer — Flurstücksnummer — Flurstück — Tragmast — Mast Rückbau — Mast bestehend 	<p>Grenzen:</p> <ul style="list-style-type: none"> Land Kreis Stadt/Gem. Gemarkung Flur Flurstück Flurbereinigung Rückbau Hoch- und Mittelsp.-Ltg. — x — x — x — Maststellung in blau entspricht Deckblattänderung
--	--	--

Quellvermerk: Auszug aus den Geobasisdaten der Niedersächsischen Vermessungs- und Katasterverwaltung
© 2012/2013/2014 LBL/N

Planfeststellungsunterlage		Satzungsgemäß ausgelegen in der Zeit vom	
Aufgestellt Bayreuth,		bis	
Zeit und Ort der Auslegung sind vor Auslegung ortsüblich bekannt gemacht worden		Gemeinde:	
 		Dienstesiegel/Unterschrift	
Firma K2E K2 Engineering GmbH		Maßstab: 1 : 2000	Einheit: Meter
Bezugssystem: ETRS89 UTM32		Datum: 20.01.2015	Name: Neubauer
Datum: 28.01.2015		Zustand: Strache	Gültig: -
Org.-Einheit ANO		 Taking power further	
Zust. Änderung	Datum	Name	Blatt: 37 / 63