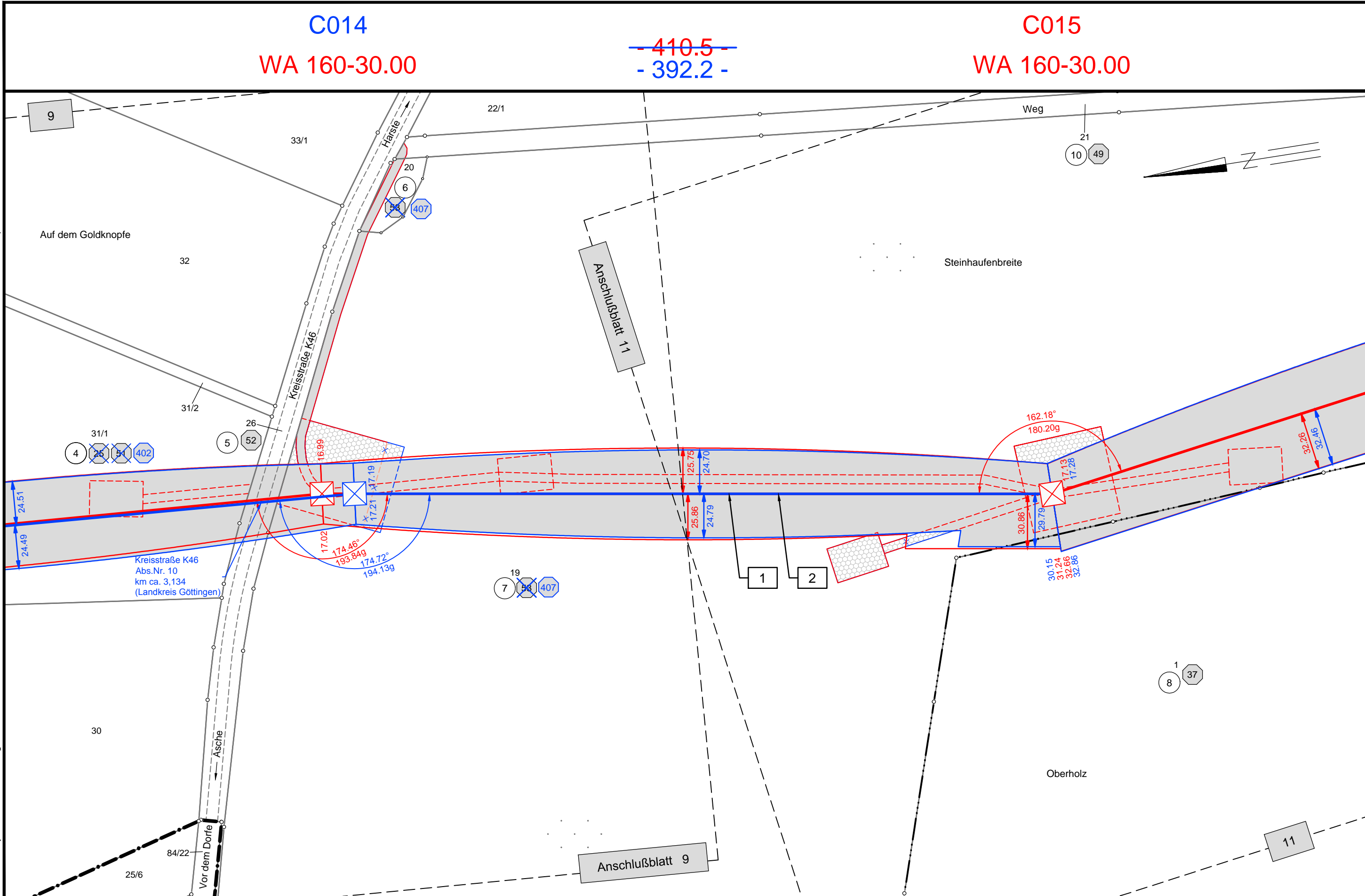


Speicherdatum: 01.08.2018 - Plottedatum: 01.08.2018

WM_C_LH-11-3040_Master_Layout_1-23_BLAU.dwg



Gmd. Stadt Hardegsen
Gmkg. Asche
Flur 3

Gemeinde Bovenden, Flecken
Gemarkung Harste
Flur 22

Flur 21

Landkreis Göttingen



Anlage 7.1

380-kV-Leitung Wahle - Mecklar

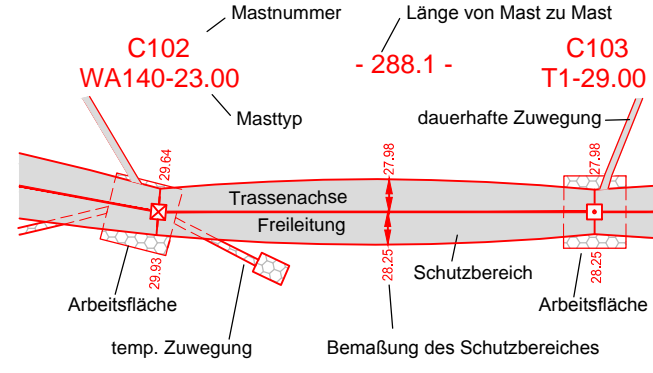
Abschnitt : UW Hardegsen - UW Mecklar, LH-11-3040
Teilabschnitt C: UW Hardegsen - Landesgrenze NI/HE
110-kV-Leitung Göttingen - Hardegsen, LH-11-1008

Lage-/Grunderwerbsplan

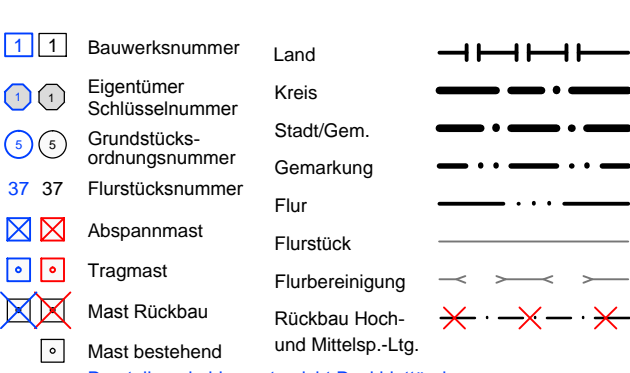
Mast-Nr. C014 - Mast-Nr. C015

Deckblatt

Legende:



Grenzen:



Quellvermerk: Auszug aus den Geobasisdaten der Niedersächsischen Vermessungs- und Katasterverwaltung © 2012/2013/2014

Planfeststellungsunterlage

Aufgestellt
Bayreuth, 10.02.2015

i.v. Jermann *i.A. S. C. C.*

Firma
K2E
K2 Engineering GmbH

Maßstab:	1 : 2000	Einheit:	Meter
Bezugssystem:	ETRS89 UTM32		
	Datum	Name	
	Bearb.	20.01.2015	Neubauer
	Gepr.	28.01.2015	Strache
	Zustand	Gültig	
	Org.-Einheit ANO	-	

A	Deckblatt	30.07.18	JG
Zust.	Änderung	Datum	Name
		Blatt: 10 / 63	

Satzungsgemäß ausgelegen in der Zeit vom bis

Zeit und Ort der Auslegung sind vor Auslegung ortsüblich bekannt gemacht worden

Gemeinde:

Dienstsigel/Unterschrift

Planfeststellungsbehörde

